

Ayuntam.^{to} de Mad.^d

1826

1^a 59-130.


Policia

La Junta de Sr̄s. á cuyo cargo
está el Colegio de Ex̄inas de la
Par, sobre que se le conceda
licencia para construir de nue-
va planta una casa q. pertene-
ce a dho. Colegio en la Calle de
Santiago señalada con el nume-
ro 6 de la m.^a 418.

Secret.^a del Sr. Excmo

Espejo, sobre el solar propio del Real

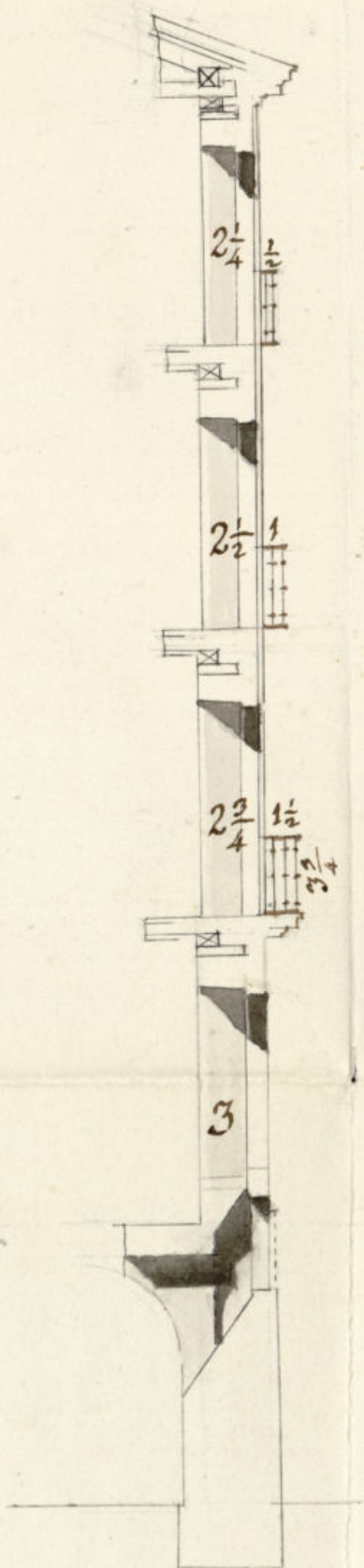

Fachadas de una casa que se trata de construir en la calle de Santiago, y que vuelve á la del Espejo, sobre el solar propio del Real Colegio de Niñas de la Piedad.



*14.
Infermado en
Por Mayo de
1826,
Alguacil
D. J. P.*



Escala de 10 5 0 10 20 30 40 50



100 Pies Castellanos.

José Ramirez de Espinosa

D. ^{Nº} Manuel Luciano de la Torre & C^{as}

Certifico: que por la Junta de Brás. á cuyo cargo está el colegio de niñas de la Paz se ~~presentó~~ pidió licencia al Exmo. Ayuntamiento para ~~la~~ construir de nueva planta una casa en el solar ^{que pertenece al expresado colegio en la calle de San} ^{tiago, señalado con el nº 6 de la manzana del 8} ~~tiago, señalado con el nº 6 de la manzana del 8~~ con arreglo al plan que presentó firmado por el arquitecto D. José Ramírez de Espinosa. En su inteligencia y la de lo informado en su varón por los Exos. Regidor Comisario del Cuartel y Arquitecto ^{celebrado en lo de este mes} con ~~to~~ mayor acuerdo S. E. en el ~~diá de ayer~~ conceder la licencia q. se pedia atando la fachada por la calle de Santiago con la casa nº 5, y construyéndola en línea recta ^{los} 35 pies y $\frac{3}{4}$ que tiene de ~~extensión~~ ^{extensión} en cuyo extremo se sale un cuarto de pie el ángulo; y la de la calle del Espejo ^{los} 40 ~~pies~~ ^{pies} y $\frac{3}{4}$ que así mismo tiene de extensión atando con la del nº 7 en que sale un cuarto de pie ~~de lo que tiene en el día, para que no falte~~ ^{o para que no falte la retén en todo el día} ~~la retén en toda ella; observando el terreno~~ ^{o y por salir más de un cuarto de pie en línea curva por medio de una línea} presentado, y con las precisas circunstancias de que los cimientos & C^{as}. Sigue el informe del arquitecto mor. hasta su conclusión. Y para q. conste y se pueda proceder á la ejecución de la obra, doy la presente. Mad. 33 de Marzo de 1826.

no hay abono alguno

Madrid 1^o de Mayo de 1826.

Pase á la Secretaría del Exmo. Ayuntamiento p. el curso correspondiente =

Mad. 2 de Marzo de 1826

Por acuerdo del Exmo. Ayuntamiento

Pase al Sr. Regidor Comisario del Cuartel p. q. oyendo al Sr. Arquitecto mor. informe lo que se ofrezca.

Madrid 2 de febrero de 1826.

Informe Sr. Arquitecto

De orden de la Junta de Damas de honor y mérito, remito á V. el dictamen con sus respectivas proposiciones y alusiones de pitor, de la casa que ha dispuesto la misma Junta se reedifique sobre el solar que en la calle de Santiago pertenece al Colegio de niñas de la Paz, bajo la dirección del arquitecto D. José Ramírez Espinosa, para que estando con arreglo á ordenanza de V. E. aprobarle, y conceder la licencia correspondiente para dar principio á la construcción de dicha Casa, dando al mismo tiempo su permiso para colocar los materiales en las inmediaciones.

mayor de esta M. H. V.

Himenez y Gonzalez

Señal Comisario:

Consignante al decreto de V. S. y al que puede del Excmo. Ayuntamiento, escrito y numerado la alineación que deba observarse en la construcción de nueva planta de la Casa N.º 6. manz.ª 1.ª 18. Calle de Santiago con vuelta a la del Excmo. perteneciente al Colegio de Niñas de la Paz; que la Santa de Damas de honor y necesito intentan construir con arreglo al plan que presentan, firmado por el Arquitecto D. José Ramirez de Espinosa, que a de dirigir la obra, y en su consecuencia digo: que la fachada por la Calle de Santiago atando con la del numero 5. debe construirse en línea recta los 35. p.º y $\frac{3}{4}$ que tiene de extensión en cuyo extremo se sale un quarto de pie el ángulo, y la de la Calle de Melancor, los 30.2 y $\frac{3}{4}$ que asimismo tiene de extensión atando con la del numero 7. en que sale un quarto de pie delo que tiene en el día, para que no falte la continuidad entre ella y por salir mas de un quarto de pie en línea curva, por medio de dicha línea, no hay otro alguno en cuyo supuesto, no me opongo a que se opere a pesar de la concesión de su licencia q.º se

S.º Corregidor de esta M. H. V. de Madrid.

ciones del referido solar

Dios que a V. S. m. a. Ma-
drid. 25 de Febrero de 1826.

Margarita Elisa Soriat

Acordado de Mendonça

Secretaria.

Señala bajo la observancia del diuino precepto, mediante estas arregladas pero con las precisas circunstancias de q.º los Cimientos an de construirse de piedra pedernal con mezcla de cal y arena sobre firme, dandolos suficiente profundidad, y 4.º p.º de grueso hasta el enras del plan terreno, en donde señalándose medio pie de cada lado, se levanta el fondo de la cimbra de 5.º p.º de altura lo mismo y otros 5.º de tiran acortando dos huiladas descubiertas. En el punto mas elevado de la Calle, continuandolas arriuel hasta el mas bajo, sin que falten estas en ningun punto del derribo sobre el referido fondo, y con el mismo grueso de 5.º p.º. Seguirá de fabrica de ladrillo con mezcla de cal y arena el cuerpo bajo, hasta la yuxtaposición del piso principal, y de la misma fabrica hasta el alero. Sin embargo alguno ni humbrillo de madera, siendo los arcos de puentes, y bastantes del propio material, señalándose lo suficiente para el arriuel del alero q.º sea de madera descubierta, comp.º de 2.º de tronco, rematados con torcedura, y la zona superior madada, y la zona de plomo u.º oja de lata, con entenas que ansejen las aguas fuera de las zonas de la arena, y no vayan a plomo sobre los fardos del alumbrado, arriuelando los agujeros cavalletes, y arriuelando con yeso: Las guardillas si las hubiere, se situaran a plomo del filo interior de la fachada sin antepulso volado sobre el alero, dejando los Platos.º del piso principal de pie y medio de bulto, uno los del 2.º y medio los del 3.º. Siendo de altura de 5.º p.º y $\frac{3}{4}$ y el intervalo de los valanchos de 6.º dedos, y las patillas arriueladas en el grueso de la pared un pie por lo menos, y mas de otro señalándose del vivo de

la luz de las ventanillas? En tales puentes no habrá variación ni pel-
dano q.^o Salga del filo exterior de la fachada, para q.^o no impida el
transito publico debiendo abrir aquellas hacia lo interior de la
pasion. En la arena se situaran toras de piedra, de medio pie de
grosso, y 1/2 de salida, sin que en ellas puedan abrirse lumbreras
circulares à la Italiana, debiendo labrarse en la parte interior o en los
barridos? De las puntas, abriendo p.^o ultimo la fachada directamente, con
arreglo à un buen orden de construccion. Pero como el Exmo. Ayunta-
miento es el exclusivamente encargado de la policia, y Seguridad de los
Edificios, por lo quando guste el Sr. Conde, y Caballero Regidor
del Cuartel, manden q.^o se informe, è informe sobre el estado de la
obra, sin embargo q.^o la Junta de Damas devese dar aviso quando
este sentada la Cantina, para practicar el primer sufragio.
2.^o Despues de enmarcado el piso principal, y 3.^o luego que estén en-
marcadas las fachadas con el albero, para que ejecutados en este p.^o ellos
hayan cumplido quanto el Exmo. Ayuntamiento tiene dispuesto
sobre el particular. Madrid, y Marzo 8. 1826.

M. Lopez Aguado

Madrid 10 de Marzo de 1826

Conformando con el informe que antecede del Sr. Arquitecto ma-
yor de esta M. H. Villa, no encuentro reparo en que V. C. conceda
la competente licencia, y V. C. acordara lo que estime

Madrid 10 de Marzo de 1826

Juan Jimenez y Somater

En su Ayuntamiento

Concedase la licencia q.^o se pide con arreglo à lo q.^o se informa