

Ayuntam.<sup>to</sup> de Mad.<sup>d</sup>

1831.

1<sup>a</sup> 63-75.


Policia

D. Jose Vicente Pérez dueño de una casa c.<sup>l</sup> del Carmen n.<sup>o</sup> 4, m.<sup>o</sup> 377 con accesorias a la de Preciados pidiendo Lic.<sup>a</sup> para reedificarla de nueva planta.

Secret.<sup>a</sup> del Sr. Domingo.



*Fachada de la Casa calle del Carmen N.º 4 m.º 377.  
con Accesorias ala de los Preciados.*



Escala 10 5 0 10 20 30 40 pies castellanos.

nto de Madrid

Mad. y.º 28  
Fermín Pilar Díaz  
31




*Fachada de la misa  
ala Calle de Preci*

*Despachado: Madrid  
y Mayo 22 de 1831/.*

*Agua de*

*[Signature]*






*Fachada de la misma casa  
ala calle de Preciados.*


*Despachado: Madrid  
y Mayo 22 de 1831/.*

*Signado*  





*Escala* 50 5 0 50 de 20 30 40 *pies Castellanos.*

imiento de Madrid

*Madrid 125  
Fermín P. Lar Díaz  
*





Excmo Ayuntamiento de S. H. V.

Mad. 27 de Ab. de 1831.

Por acuerdo del Excmo Ayuntamiento.

San albr. Acjedor Co-  
misario del cuartel  
p. g. oyendo albr. drg.  
mayor informe lo que  
se le ofrece y parezca

D. José Vicente Pérez vecino y del porm.  
de esta corte, Dueño de la casa, que en la  
calle del Carmen se distingue con el  
Num.º 4 de la Manz.º 377 con Accesorias  
ala de Precuados A. N. G. expone; Que  
habiendo intentado redificarla de  
nueva Planta bajo la direccion del  
Arquitecto de los des. Merito de la R.  
Academia de S. Fernando D.º Fermín  
Pilar Diaz, y Plan que adjunto se  
acompaña.

Madrid 20 de Abril  
de 1831.

Ynforme el Sr.  
Arquitecto Mayor  
Guillermo B. Bueno

S. E. Supp.ª que prebais las diligencias de  
practica se sirba concederle su Licencia  
p.ª executar dha Obra, y colocacion  
de Materiales que se necesitan p.ª ella  
Es gracia que espera recibir de la just.  
ficacion de S. E.  
Madrid 26 de Abril de 1831.

S.º Comisario

Consigna el decreto de V.º y al q.º preude del  
Excmo Ayuntamiento he visto y reconocido la ali.

Joseph Vicente  
Pérez



neacion q<sup>a</sup> deberá observarse en la construcción de la fachada  
de la casa n.º 4 m.º 317 c.º del Carmen con sucesorias  
a la de privados q<sup>a</sup> su dueño Sr. Don Vicente Perez inten-  
ta edificar de nueva planta con arreglo a el plan q<sup>a</sup> pre-  
senta firmado p<sup>a</sup> el obispo Sr. Fermín Pilar Díez q<sup>a</sup> los  
de dirigir la obra, y en consecuencia digo: q<sup>a</sup> p<sup>a</sup> la c.º  
del Carmen debe establecerse en línea recta los 48 p.<sup>tes</sup>  
y  $\frac{1}{2}$  q<sup>a</sup> tiene de extensión atando p<sup>a</sup> la derecha con la de  
n.º 5 y p<sup>a</sup> la izquierda con el n.º 3, alineando con los n.ºs  
5 y 2; p<sup>a</sup> lo q<sup>a</sup> resulta toma del publico un triangulo p.<sup>tes</sup>  
de 48 p.<sup>tes</sup> y  $\frac{1}{2}$  p.<sup>tes</sup> 2 y  $\frac{1}{4}$  de altura q<sup>a</sup> arrojan p.<sup>tes</sup> superf. 54  
y  $\frac{1}{2}$  q<sup>a</sup> a el precio de 25 r.<sup>es</sup> justo valor en aquel punto, im-  
portan 1362 r.<sup>es</sup> y 11 m.<sup>es</sup> q<sup>a</sup> debe abonar a Madrid; y p<sup>a</sup> la  
c.º de Privados los 33 p.<sup>tes</sup> q<sup>a</sup> tiene de extensión atando con  
las mismas 5 y 3, alineando con los n.ºs 2 y 12 de esta ca-  
lle, con cuya alineacion resultan dejar a beneficio p<sup>u</sup>-  
blico un paralelogramo irregular de 33 p.<sup>tes</sup> de línea, y  
p<sup>a</sup> la medianeria n.º 3 entra 4 p.<sup>tes</sup> y  $\frac{3}{16}$ , y p<sup>a</sup> la del n.º 6,  
4 p.<sup>tes</sup> y  $\frac{3}{8}$  el q<sup>a</sup> medido geometricamente arroja 544 p.<sup>tes</sup> y  $\frac{3}{8}$  q<sup>a</sup>  
a el precio de 22 r.<sup>es</sup> justo valor - en aquel punto, impor-  
tan la cantidad de 3376 r.<sup>es</sup> y 8 m.<sup>es</sup> q<sup>a</sup> rebajados de los 1362  
r.<sup>es</sup> y 11 m.<sup>es</sup> q<sup>a</sup> resulta a favor de Madrid, quedan a fa-  
vor de este interesado 1853 r.<sup>es</sup> y 25 m.<sup>es</sup> q<sup>a</sup> Madrid debe  
abonarles. En cuyo supuesto no se me ofrece reparo al-  
guno en la concesion de la licencia q<sup>a</sup> solicita este intere-  
sado, p<sup>a</sup> con las precisas circunstancias q<sup>a</sup> los límites se-  
han de construir de piedra pedernal con mezcla de  
cal y arena sobre terreno firme dandoles suficiente pro-  
fundidad y 4 p.<sup>tes</sup> de grueso hasta el enras del plan terre-  
no, donde retallandose mas p<sup>a</sup> de cada lado se sentará  
el zocalo de cantería de 3 p.<sup>tes</sup> de altura lo menos y otros  
3 de lizon, resultando 2 hiladas descubiertas en el punto  
mas elevado de la c.º continuandolas a nivel hasta el  
mayor bajo sin q<sup>a</sup> falten estas en ningun punto del des-  
censo: sobre el referido zocalo y con el mismo grueso de  
3 p.<sup>tes</sup> seguirá el cuerpo bajo de fabrica de ladrillo con

mezcla de cal y arena hasta la imposta del piso principal, y de  
la misma fabrica hasta el alero, sin entramado alguno  
humbral de madero, siendo los arcos de puertas y ventanas  
del prop. material, retallandose lo suficiente p<sup>a</sup> el aliento  
del alero, q<sup>a</sup> será de madera descubierta con puesto de clava  
carucillos con toldados y corona superior moldada con ca-  
nelones de plomo u oja de lata y bordados de lo mismo q<sup>a</sup> arro-  
gen las aguas fuera de las bondades acera y no viertan a plo-  
mo sobre los faroles del alumbrado; sin q<sup>a</sup> se construya sta-  
banco ni medianería p<sup>a</sup> ser mala construcción. Las boar-  
dillas si las hubiere se situarán a plomo del filo interior  
de la fachada sin antepecho botado sobre el alero recibiendo  
las boquillas caballetes y repadores con yeso. Las rejas de  
piso bajo embobadas en el grueso de la pared, los balcones del  
piso principal serán de p<sup>a</sup> y m.<sup>es</sup> de p<sup>a</sup>lo, uno los del 2.º y uno los  
del 3.º y entrepuerto, y en altura de 5 p.<sup>tes</sup> y  $\frac{1}{4}$  y el intervalo de los  
balaustrados de 6 dedos, y las patillas recibidas en el grueso de la  
pared un p<sup>a</sup> p<sup>a</sup> lo menos y maderero separado del vivo de  
la luz de las ventanas. En las puertas no habra batientes ni  
pedanios q<sup>a</sup> salgan del filo exterior de la fachada p<sup>a</sup> q<sup>a</sup> no impi-  
dan el tránsito publico, debiendo abrir aquellas hacia lo interio-  
r de la posesion. En la acera se situarán los arcos de medio p<sup>a</sup> de  
grueso y 3 de altura, sin q<sup>a</sup> en ella puedan abrirse lumbreras on-  
gulares a los muros, debiendo en caso colocarse en lo interior  
en el batiente de las puertas, rebocando p<sup>a</sup> ultimo la fachada  
de decentemente con arreglo a un buen ornato de construcción. Co-  
mo el Excmo Ayuntamiento es el esclusivo am.<sup>te</sup> encargado de la  
policia seguridad y buen aspecto publico de los edifi-  
cios, podrá cuando guste el Señor Corregidor y la  
ballero Regidor del Cuartel mandar reconocer  
e informe sobre el estado de la obra, sin embar-  
go q<sup>a</sup> el dueño deberá dar abiso para practicar  
el primer reconocimiento luego q<sup>a</sup> se halla sentada la  
cantería, segundo despues de enrasado el piso  
principal, y tercero cuando la fachada se halla coro-



nada con el alero, por q<sup>ue</sup> asi consta haberse  
cumplido con lo mandado p<sup>or</sup> S. E. Madrid  
y Mayo 22 de 1833.

Exmo. Sr.

Ante V. E. Lope Aguado

No hallo inconveniente en q<sup>ue</sup>  
se ejecute las obras q<sup>ue</sup> se solicitan, en los terminos q<sup>ue</sup> p<sup>ro</sup>-  
pone el Sr. Arquitecto Mayor; conviniendo igualm<sup>ente</sup>  
en el abono q<sup>ue</sup> debe hacerse al dueño de las casas po-  
pies de sitio q<sup>ue</sup> se va en beneficio del publico, deduciendo  
importe de los q<sup>ue</sup> de este, tome aquel.

Pero debo hacer presente a V. E. q<sup>ue</sup> si bien este  
mandado q<sup>ue</sup> los planos de casas u otros edificios pub.  
q<sup>ue</sup> se presentan a V. E. deben estar acabados y la-  
dos, el q<sup>ue</sup> se ha presentado firmado p<sup>or</sup> el Arquitecto  
D<sup>on</sup> Fermín Pilar Diaz, aunq<sup>ue</sup> es exacto en sus dimensiones  
solo esta delineado. Pareciendome q<sup>ue</sup> p<sup>or</sup> evitar en-  
trascaso semejante falta podria V. E. mandar t<sup>odo</sup>  
lo estima, q<sup>ue</sup> ni los celadores de Policia Urbana ni  
secretarias admitiesen los planos, de casas u otros o-  
ficios, no estando bien acabados y labados, en los  
terminos q<sup>ue</sup> V. E. tiene mandado. Madrid 5.º de Junio  
1833.

Mat<sup>ias</sup> Perez  
Fujman el Bueno

Madrid 18 de Junio de 1833

Excmo. Ayuntamiento

Se concede la licencia pedida con arreglo a lo que se ha  
informado, con la calidad de que presente el plan, aca-  
bado y labado como lo hacen todos los demas dueños q<sup>ue</sup> solicitan  
igual licencia, y verificado dese por confirmacion, ya su p<sup>ro</sup>-  
piedad el abono de los pies de sitio que quedan en beneficio  
publico en la alineacion de dicha casa.

Ayuntamiento de Madrid



*Diseño Geometrico de la Fachada de la Casa  
Calle del Carmen N.º 4. de la Manz.ª 377.  
con Accesorios ala de Piciados.*



10. 5. 0. 10. 20. 30. 40.

*Escala de pies Castellanos.*

Ayuntamiento de Madrid

*Fernán Pina Díaz*  
*[Signature]*



*Diseño Geométrico de la Fachada a la Calle  
de Preciados de la Casa Señalada por  
la Calle del Carmen con el N.º 4.º 377.*




10. 5. 0. 10. 20. 30. 40.

*Escala de pies Castellanos.*

Ayuntamiento de Madrid

*Arquitecto D. J. de la Cruz*





Ex. mo Ayuntamiento de E. H. V. de Madrid.

Madrid 14 de Setiembre  
de 1831

En su Ayuntamiento

Pase al Sr. Regidor  
Comisario del Cabildo  
para que oyendo al Arquitecto Mayor interino, informe lo que se le ofrezca  
y parezca

CB

Madrid 24 de Setiembre de 1831.

Pase al Teniente Arquitecto Mayor interino, para que informe sobre el contenido de este expediente, manifestando los reconocimientos que se hayan practicado para determinar

D. José Vicente Perez dueño de una casa en la Calle del Carmen con accesorias ala de Preciados Señalada con el nº 4 de la manz. 377. que prebía las correspondientes licencias esta construyendo de nueva Planta a V. E. expone: Que teniendo Presentados los Planos Geometricos de las Fachadas de la misma delineados solo y asi solam. aprobados por el difunto Arquitecto Mayor D. Antonio Lopez Aguado, no obstante, mediante el reparo puesto en ellos por V. E. de no estar labados, los presento nuevamente segun me lo exige V. E. con la unica alteracion en ellos de suprimir el 3.º Piso, por no poder costarle a causa del mayor gasto originado en el desembuelto de las precisas operaciones de obra, entre ellas las del Victimiento por la Calle del Carmen que se extendia subterraneamente en longitud de 30 pies debajo del Cimicento de la Fachada (acia el lado de la derecha) medianero con la Casa nº 3. propia de los Sres. Albert, desde la cual, y comprendiendo algo de la Fachada de D. S. se internaba acia



el Arroyo de dicha Calle por paraje hasta  
14. pies y a 25 de profundidad por el meno  
punto, lo cual fue causa de  
demoler la fachada de mi Casa  
con los perjuicios Subsiguientes,


La magnitud del y ademas el de cortar todos los gastos op  
unimiento, y disnados hasta llegar a vaciar, y volver a  
posiciones dadas maximar dicho Undimiento, como son los  
acodalamientos, apuntalados, material, y  
para maximarlo, nales y portes de extracion de tierras La  
Guzman de Duna que fue necesario hacer para contener lo

repetidos derrumbamientos de las tierras a  
la Calle, tanto que no pudiendose contener

St. Comisario:

El Arquitecto Mayor int.  
en cumplim<sup>to</sup> del ante  
rior Decreto de N. S. le  
hace presente. Que en  
los informes anteriores  
que dio p.<sup>a</sup> la total con  
struccion de las fachadas  
de la Casa de q.<sup>a</sup> se trata,  
y reintegro a este inte  
resado por el sitio que  
dejo al pub.<sup>o</sup> manifest<sup>o</sup>  
quanto se le alcanzaba  
pues de ello, y con res  
pecto al Undim<sup>to</sup> que  
se cita, no puede decir  
con alg.<sup>a</sup> por no haber  
tenido conocimiento de aque  
lla ocurrencia, y proba  
blemente la habra teni  
do el Visitador genl. de  
Policia Urbana, q.<sup>a</sup> po  
dra en tal caso infor  
mar como corresponde,  
puesto que el Dueno de

apesar de las Operaciones que se practicaban  
p.<sup>a</sup> conseguirlo (viendo estaba amenazado  
tanto la Seguridad de los Operarios, como la  
del respetable Transito publico) se recurrio  
al Sr. Corregidor, para que dispusiese se cortase  
el paso (al menos p.<sup>a</sup> los Carruages) por haber  
observado que los tales derrumbamientos se  
Verificaban frecuentemente al pasar aquelli.  
En efecto, S. S. inmediatamente, que se le hizo  
Saber de este Caso, providencia se cortase  
el paso p.<sup>a</sup> los Carruages, y el Arquitecto Direc  
tor de la Obra Acompañado del Visitador de Policia  
Urbana tomaron las disposiciones y precau  
nes Necesarias p.<sup>a</sup> evitar desgracias a los  
transeuntes. Mas considerando que no debia  
perderse cargo los gastos que ocasionaba el  
tal Undimiento en la parte que constituye  
la Calle publica, por conducto del Celador  
de Policia Urbana de la Demarcacion se  
hizo avisar al Sr. Arquitecto Mayor de  
Madrid para que se enterase, tanto ma  
quanto, que presentandose cada vez ma



la referida Casa habra  
hecho a su expensas el  
Undimiento a  
mucho mas profundi  
dad del que tenia por  
la mayor carga, y que  
esta materia de tierra  
y escombros de las casas  
pudieron haber concurre  
do p.<sup>a</sup> terraplenar el  
Undimiento, exiniendo  
se así de la extracion  
al campo. Si p.<sup>a</sup> esto  
debieron emplearse los  
mangueros de la Villa  
el citado Visitador genl.  
podra informar lo q.<sup>a</sup>  
le ofrezca y parezca.

Madrid, de 10 de Mayo de 1834.  
Juan de Guzman de Duna

peligroso dispusiese lo que tubiese por mas  
combemente. Puso a reconocerlo, y su vista  
mando se continuasen los trabajos segun  
las disposiciones del Arquitecto Director  
de la Obra hasta vaciar y volver a maximar  
todo (como se ha Verificado asi) ami esta  
con retraso de la Nueva Construccion de mi  
Casa (Como en el particular pueden, en  
caso Necesario, deponer por haberlo observa  
do (ademas del Arquitecto Mayor) El teni  
ente Arquitecto de Madrid D.<sup>n</sup> Custodio Teodo  
ro Moreno, como encargado de la Seguridad de  
la Casa de los Sres. Albert, El Visitador de Poli  
cia Urbana, el Celador de la misma, y los  
Proprietarios de las Casas inmediatas; por lo  
que corresponde ser abonados por Madrid  
lo gastado en el terreno de la Calle publica  
asi que los pies de terreno que por la  
alineacion hecha de la Calle de Preciado he  
desado a Madrid segun resulta de las  
Certificaciones dadas por el difunto Archi  
tecto Mayor, y actual Teniente Arquitecto  
Mayor interino; en cuya atencion-

A. V. C. Supp.<sup>ca</sup> se digne aprobar los Planos  
Geometricos Manchados que presento, y  
mandar se me expida la Certificacion, asig  
na del Valor de los pies de terreno cedidos  
y la de los gastos que prebieron los informes



que tenga abien tomar, se crean justo.  
debeneme bonificar del referido undimiento  
Es grā que espera recibir de la  
rectitud de V. E.

Madrid 2 de Set - 1831.

Ex<sup>mo</sup> Ayuntamiento.

Ex<sup>mo</sup> Sr.

En vista de los Joseph Perera  
y informes, q. acompañan al expediente  
dados por el tte. Arquitecto mayor  
Anterino y Visitador gral. de Policía  
Ur. bana, y de lo expuesto por el celador  
del Cuartel, por de parecer pueden a  
narse a este interesado, noventa y  
seis p. en valor del salario de dos m  
gueros q. se hubieran empleado seis  
días en distribuir y capitonar el exco  
bro con q. se maxizo el undimiento q.  
se hecho por cuenta del dueño de la  
obra por serle beneficioso, si bien no  
dvid se li ver taba de pagar la con du  
ción, cuyo ahorro no deja de ser de alga  
na consideración atendida la magni  
tud del undimiento. V. E. sin em bar  
resolver lo mas justo. Madrid 10

Nota } Puerto en Secret.

en 8 de Enero de 1832

y se han pedido los in  
formes q. se citan p.  
Cuerpo: y remitido se  
une a este expediente.

de Octubre de 1831

Madrid 22 de Sept.

Mat. Perera

Guillermo el Dueno

Ayuntamiento de Ma

S<sup>or</sup> Comisario

En cumplimiento al oficio que  
V. S. se ha servido dirigirme (que he  
recibido en este día de la fha) relativo  
a la solución de D. Jose Vicente Perera  
duño de la Casa numero 4 de la m  
377 Calle del Camer para el abono  
al terraplén de el undimiento ocu  
do el día veinte y ocho de Mayo ultimo  
con motivo de la obra, no puedo menos  
de manifestar a V. S. que habiendo reba  
jado el terreno al Pabimento de su  
Casa para hacer en él, los sótanos, y  
el finimento de la fachada principal,  
no encontraron tierra firme, y propu  
dieron mucho mas que lo que se ha  
bían propuesto, por cuya razón y el  
ser un terreno falso se desprendió por  
la parte de la Calle bastante tierra



que tubieron q sacar de la Zanja  
y fue la Causa para que el Celador  
diese parte al S<sup>ro</sup> Corregidor, y se ata-  
so la Calle para evitar solo el paso de  
Coches y de unas Carreteras con el objeto  
de que los operarios de la Obra pudiesen  
trabajar con mayor seguridad;  
pero habiendome manifestado en  
aquella epoca D Fermín Pilar, Ar-  
quitecto Director de la Obra q<sup>l</sup> Madrid  
le debía abonar alguna cantidad  
por causa de Dto. Entendimiento, le  
contesté que no se le debía abonar  
alguna cantidad porque la Calle esta-  
ba en buen estado, y que la Obra he-  
ra la que causaba el Entendimiento, y  
ultimamente q<sup>l</sup> hiciese el Cimiento  
de la fachada hasta la superficie de  
la Calle, y que despues se templase

nia por los mangueros, lo que no se  
ha verificado porque al mismo tiem-  
po que fueron levantando la fabrica  
lo macizaban por igual, por dos razones,  
la primera para que los operarios tra-  
basen con mas seguridad, y la 2<sup>a</sup> pa-  
ra aprovechar el escombros que tenían  
que haber sacado al Campo; Por cuyos  
motivos no me parece debe abonarse  
cantidad alguna al D. José Vicencio  
Perez.

Es quanto puedo informar  
a V. S. sobre el particular

Dios que a V. S. en S. V.  
Madrid 4 de Abril de 1831

E. V. de  
Cipriano Alexandro

Rafael Perez e Guzman el Bueno, Ayudante de obra m<sup>ra</sup>  
no del Inacel de S<sup>ra</sup> Martin.



SELO DE  
OFICIO



4. MRS  
AÑO 1832

11 de 1832.

En su Ayuntamiento

Inservado P. C. del informe anterior como tambien  
de lo expuesto con respecto a el abono de los 16267. y  
11 mrs, por los pies de ricio que han quedado a beneficio  
pub. lo se acordó: Como propone el Sr Comisario  
y dese cuenta en Junta de Propio para la  
libranza de las cantidades que se expresan

Madrid 13 de febrero de 1833.


En Junta de Prop.

Librense los 17227. y 11 mrs, imponible del  
terreno que ha quedado a beneficio publico, y gastos  
causados en el lindamiento que se expresa

Y el libramto correspondiente  
el día 21. feb. de 1833.

Josep Vicente  
Perez





Mr. José Vicente Peres, Dueño de la Casa q.<sup>a</sup> se  
esta reedificando en la Calle del Carmen n.º 4. m 377.  
Participa á V. S. se halla hechado el piso principal  
de la fachada a dicha Calle y sentada la canchero  
de la fachada de la Calle de los preciados con anexo  
al plan aprobado; en cuyo supuesto, y p<sup>o</sup> poder  
continuar la obra se hace preciso y

Informe al Excmte. Arquitecto  
mayor interino. Guxman de

Joseph Vicente  
Perez

Señor Comisario. Bueno

Para informar (13)  
al Sr. D. S. como se mandó en el anterior decae-  
to se confrontado la linea recta q. debe  
guardar la fachada Calle de Trucidos con  
las caraf laterales nuevas. La contramida  
y halla q. el local esta con arreglo a  
ello, resultando q. la fachada del local




N.º 11 de la M.ª 347, señalada por la  
lle del Carmen de la por la de Jacu  
do a beneficio del Publico 1368  
superf. q.º los produce la figura  
precio de  $3\frac{3}{4}$  p. y  $1\frac{1}{2}$  en los dos la  
paralelos cuyas amarras multip  
cada por 33 p. resultan los in  
cada, q.º al precio de 22 r. cada  
debe haber el dueño y satisfacen  
Publico 2,334 r. y 25 mar. de  
que tiene aun favor el publico 9.  
p. superf. por el angulo q.º se tome  
en la calle del Carmen de  $48\frac{1}{2}$  p.  
de varas por la mitad de  $2\frac{1}{2}$  q.º  
en su altura, cuyo pie a varas  
25 r. ascienden a la cantidad de  
1.368 r. y 14 mas, q.º deducido  
del anterior de los p. que deja el d.  
no al publico por la calle de Pa  
ciado resulta aun favor 1.626 r.  
y 15 mar. cuya cantidad respect  
tiene planteadas las fachadas en  
punto y direccion q.º corresponde  
ala Buena policia podria v.º Cu  
se servido disponer se le reintegre  
de la expresada cantidad, o como mas  
bien halla por conveniente. Ma  
drid 6 de Agosto de 1831.

Madrid 9 de Agosto de 1831.

figura la obra, y en su caso  
se ponga presente los expone el ten.º Argu  
mayor interino. Guzman el Dueño

Ayuntamiento de Madrid





EL SEÑOR D. JOSÉ MARTIN DE VILLARRAGUT,  
del Consejo de S. M., su Secretario con ejercicio de Decretos, condecorado con el  
Escudo de Fidelidad y las Cruces de distincion de la defensa de Madrid y la de Lis  
de Francia, Tesorero general por S. M. de Sisas, Propios, Arbitrios, Impuestos y  
demas rentas de esta M. H. Villa, de los fondos correspondientes á *Dhos ramos*  
*entregara á D.<sup>n</sup> Jose Vicente Perez, dueño de la casa C. del Carmen*  
*numero cuatro, m.<sup>a</sup> trecientos setenta y siete con accesorios*  
*á la de Preciosos # mil seiscientos veinte y dos r.<sup>s</sup> con once*  
*mrs # á saber, los mil seiscientos veinte y seis r.<sup>s</sup> con once*  
*mrs, importe de los ptes de sitio q.<sup>a</sup> al construir dha casa*  
*á dexado á beneficio del pp.<sup>co</sup> y los noventa y seis r.<sup>s</sup> por*  
*los perjuicios que se le han causado con el hundim.<sup>to</sup>*  
*ocurrido al executar dha obra*

cuya cantidad se libra en virtud de acuerdo de la Junta de Propios y Sisas de  
*trece del cor.<sup>o</sup>* y se hará buena al citado  
Señor Tesorero en la cuenta que diere de su cargo en virtud de éste y recibo; to-  
mando razon de él la Contaduría general de cuentas de esta Villa, é intervinién-  
dole la de sus arcas. Madrid *21* de *Febr.<sup>o</sup>*  
de mil ochocientos treinta y tres.

*Jho*

Libramiento de





EL SEÑOR D. JOSE MARTIN DE VILLARACUT,

del Consejo de S. M., su Secretario con ejercicio de Decretos, condecorado con el  
Escudo de Fidelidad y las Cruces de distincion de la defensa de Madrid y la de las  
de Francia, Tesorero General por S. M. de Sisas, Propios, Arbitrios, Impuestos y  
demas rentas de esta M. H. Villa, de los fondos correspondientes a ella.

Con mi intervencion.

S. de

Madrid de

Deben pagarse

S. de

de 1833. por la Tesoreria de esta Villa.

Lib. de

Ayuntamiento de Madrid

Habiendo construido D. Jose Vic. de Peron  
de nueva planta su casa c. del Carmen  
n.º 4, m.ª 377 con accesorias a la de

Preciados, han resultado de la alineacion  
haber dexado a beneficio pp.º  
por ambas calles, cierto num.º de pies,  
Resitio  
que a varon de 28 r.º cada uno segun

informe de el t.º mayor, importan

1626 r.º 11 mrs; y previos los debidos

informes ha acordado la Exma Junta  
de Propios en la celebrada en 13 del

cor.º se libren al citado Peron, como

asimismo, 96 r.º en que se han graduado

los perjuicios que se le han causado con

el hundim.º ocurrido al executar dicha

obra; importando ambas partidas 1722 r.º

11 mrs.

Lo participo a V. S.ª p.ª que conste en las  
Contadurias de su cargo a los efectos conven.  
en el supuesto de q. con esta fha se le  
expide el corresp.º libram.º

Dios Dc. Mad. 21 de feb.º de 1833.

Ante los Contadores de Mad.º



*[Faint, mirrored handwritten text, likely bleed-through from the reverse side of the page. The text is illegible due to fading and orientation.]*