

pa 64-12

Ayuntamiento de Mad.

1832.


Policia

D. Manuel Enigo, dueño de la casa e.  
de Inderos n.º 24 m.ª 373 pidiendo Lic.ª  
p.ª reedificarla de nueva planta.

Secret.ª del Sr. Dominquez.



*Planchada de nueva planta que se trata de ejecutar en la Casa Calle de Fu-  
-descos n.º 24. manzana 373.*




*Madrid 4 de  
Mayo de 1832.*

*Francisco Lino  
Hernandez*

*Formado en 30 de  
Mayo de 1832.*

*Mariategui*





Exmo Señor.

D. Manuel Migo vecino de esta Corte y dueño de una Casa en ella sita en la Calle de Anduecos n.º 26 de la manzana 373, a V. E. expone que por el estado ruinoso de dha Casa ha determinado reedificarla de nueva planta con arreglo a el plan que presenta y bajo de la dirección del Arquitecto D.º Fran.º Lino Hernandez, en cuya atención =

A. V. E. Suplica que habiendo por presentado el plan se sirva concederle la licencia correspondiente para la reedificación de dha Casa, gracia que espera recibir de V. E. Madrid 19 de Mayo de 1832.

Manuel Migo

Mad. 20 de Mayo de 1832.

Por acuerdo del Excmo Ayuntamiento.  
Pase al Sr. Reg.º Conis.º del Cuartel p.º g. oyendo al Abg.º mayor informe lo g.º se le  
afuerza y parezca



Madrid 21 de mayo de 1832.

Informe al Arquitecto mayor.

Juxta mandado del Excmo.

Alcalden de Madrid

Consecuente al decreto de V. y al q.º prelado del Excmo Ayuntamiento he visto y reconocido la alminacion que debia observarse en la construccion de la nueva fachada que D.º Manuel Vango intenta edificar en la casa n.º 23 de la manz.ª 343 Calle de Tudescos, con arreglo al plan q.º presenta firmado por el Arquitecto Sr. Juan Hernandez que ha de dirigir la obra y en su consecuencia digo: Que dicha fachada debe establecerse en linea recta los veinte pies que tiene de extension, atando por la mano izquierda con la casa n.º 1.º q.º hace esquina a la Calle de la Luna, y por la derecha con la casa n.º 23. En cuyo supuesto no se me ofrece reparo alguno p.º q.º se sirva el Excmo Ayuntamiento conceder la licencia que solicita el interesado para la observancia del diseno presentado; pero con las precisas circunstancias de que los cimientos han de construirse de piedra perpetua con mezcla de cal y arena sobre terreno firme, dandoles nueve pies de grueso hasta medio pie mas bajo que el nivel del piso de la calle, en donde retallandose medio pie de cada lado se sentara el zocalo de cantería de tres pies de altura lo menos, y el tiron correspondiente resultando dos filadas descubiertas en el punto mas elevado de la calle, continuandolos a nivel hasta el mas bajo, sin que falten estas en ningun punto de la fachada; sobre el referido zocalo y con el mismo grueso de tres pies seguira de fabrica de ladrillo y mezcla de cal y arena el cuerpo bajo hasta la imposta

de la del piso principal, y de la misma fabrica en todas las alturas, siendo los arcos de puertas y ventanas del propio material, sin entramado alguno ni umbrales de madera, retallandose un cuarto de pie por lo interior en cada piso de los superiores, de forma que resulte el piso segundo de dos pies y tres cuartos y el tercero con igual grueso para el alero del alero que sera de madera descubierta compuesto de soleron, canchillos con tocadura y corona superior moldada y cornelones de plomo u.º de lata con vertaderos, que anogen las aguas fuera de las lomas de la acera, colocandolos en terminos que no orientan a plomo sobre los faroles del alumbrado, recibiendo las boquillas caballotes y respaldos con yeso; las boardillas se situaran a plomo del filo interior de la fachada sin antepecho volado sobre el alero, dejando los balcones del piso principal lo mas de pie y medio de ancho, uno los del segundo y tres cuartos de pie los del tercero, teniendo de altura tres pies y tres cuartos y el intervalo de los balcones de seis dedos, dejando recibidos las patillas en el grueso de la pared un pie y mas de otro separadas del vivo de la obra de las ventanas; en las puertas no habra batiente ni pedanao que salga del filo exterior de la fachada para que no impida el transito publico, debiendo abrir aquellas hacia lo interior de la posesion: en la acera se sentaran lomas de piedra berroquena de medio pie de grueso, y tres y medio de altura labradas a escoda con puntas muy unidas, y bajo de una vasanta, sin q.º en ellas puedan abrirse lumbreras horizontales a los sotanos, debiendo colocarse estas en las mochetes de las puertas, o verticales



a los demas huecos de ventanas, y por ultimo se  
rebocará la fachada decentem<sup>te</sup> con arreglo a un buen  
orden de construccion; pero como el Ex<sup>mo</sup> Ayunta-  
m<sup>to</sup> se halla esclusivam<sup>te</sup> encargado de la policia  
buen aspecto de los edificios y de la seguridad publi-  
ca podran cuando gusten los S<sup>res</sup> Regidores o Comi-  
sarios del fuertel mandar que reconozca e informe  
sobre el estado de la obra, sin embargo que el dueño de-  
berá dar aviso luego que este sentada la cantaria  
para practicar el primer reconocim<sup>to</sup>, segundo des-  
pues de enmasado el piso p<sup>al</sup>, y tercero cuando se  
halla coronada la fachada con el alero, para q<sup>e</sup> prac-  
ticados conste por ellos haberse cumplido cuanto  
el Ex<sup>mo</sup> Ayuntamiento tiene resuelto sobre el parti-  
cular. el dia 30 de Mayo de 1832.

Ex<sup>mo</sup>. por

Juan Javier de Matagorda

No hubo reparo enq<sup>e</sup>. V. E.  
conceda las licencias q<sup>e</sup> solicite este interesado: ejecu-  
tando las obras en los terminos q<sup>e</sup> previene el Arqui-  
tecto mayor. V. E. sin embargo resolvemos lo mas conve-  
niente. Madrid 6 de Junio de 1832.

Madrid 7 de Julio de 1832

En su Ayuntamiento

M<sup>te</sup>. Perez

Guzman el Nuevo

Conceder la licencia pedida con arreglo a  
lo que se informa y dese por certificacion  
teniendo presente lo resuelto por el Sr. Corregidor en cuanto a  
la colocacion de materiales y escombros, para no impedir el tran-  
sito publico.



D. Faustino Dominguez

Certifico que por D. Manuel  
Ruiz dueño de la casa num<sup>o</sup>. 24,  
Manr<sup>o</sup>. 393. calle de Tudescos de  
presento memor<sup>o</sup> al Sr. D<sup>no</sup> D<sup>no</sup>  
Ayuntam<sup>to</sup>. pidiendo licencia p<sup>a</sup>  
demorar de nueva planta la  
fachada con arreglo al Plan  
que acompañaba firmado por  
el arquitecto D<sup>o</sup>. Fran<sup>co</sup>. Luis Her-  
nandez. En su vista y de lo in-  
formado por el Sr. Reg<sup>or</sup>. Comis<sup>o</sup>.  
del Fuertel y arg<sup>o</sup>. mayor, acor-  
do de en sílice del corriente con-  
ceder la lic<sup>o</sup>. pedida teniendo  
presente lo mandado por el Sr. Co-  
rregidor en q<sup>to</sup> a la colocacion de  
materiales y escombros p<sup>a</sup> no im-  
pedir el transito publico; estable-  
ciendo la ref<sup>o</sup>. fachada en linea recta  
lo el punto p<sup>o</sup>. que tiene de extension  
atando por la mano izq<sup>da</sup>. con la  
casa num<sup>o</sup>. 1.<sup>o</sup> que hace esquina a  
la calle de la Luna y porta de  
Vecha con la num<sup>o</sup>. 23; observando  
el dueño present<sup>o</sup>. y las previas  
circunstancias de que los m<sup>os</sup>.  
de. (sigue el informe del ar-  
q<sup>to</sup> mayor hasta su conclusion)  
y para que conste y pueda  
ejecutarse la indicada



2. Angel Maeso, actual dueño de la Casa num.<sup>o</sup> 24 manz.<sup>a</sup> 373, en la Calle de Tudesco hace presente a V.E. que ha Casa la compró a D. Manuel Ungo después de demolida por este para su reedificación por todo el sitio que tenía en lo antiguo; pero resulta ahora que para observar la alineación marcada por el S.<sup>o</sup> Arquitecto mayor en la tira de cuerdas ha sido preciso dejar a beneficio de esta Villa una cantidad de terrenos de que no hace mención la licencia, que acompaña original y que se le debuelva, expedida por V.E. al referido Ungo, por cuya falta se halla imposibilitado el exponente de reclamar el valor del terreno perdido; y para que pueda verificarlo

A. V. E. Suplica se sirva mandar que el Señor Arquitecto Mayor informe lo que resultare sobre este particular; y en su vista se le provea del documento competente para percibir el importe del valor que tubiere el terreno: en lo que recibirá singular favor con justicia. Madrid 25 de Febrero de 1833.

Angel Maeso

Mad. 22 de Fevereiro de 1833.

Por acuerdo del Excmo Ayuntamiento.

Pare con el expediente de Licencia al Sr. Regidor comis.<sup>o</sup> del  
 Cuartel para q. oyendo al Arquitecto mayor informe  
 lo que se le ofrezca y parezca.

Мав. 2-е марта 1833.

Informe de Arguita *de* mayor

Guillermo el Bueno



El Regidor Comisario

En cumplimiento del decreto de V. E. que ante-  
cede y del que precede del Exmo Ayuntamiento  
debo manifestar a V. E. que al extender el infor-  
me relativo a el tratamiento de cuerdas de la casa  
que en la actualidad pertenecia a este interesado,  
se padecio el olvido involuntario de expresar los  
pies de sitio que quedaban en la finca de la alimacion  
que en este informe se denuncia, y por lo tanto es  
justa la peticion que hace a S. E. D. Angel de la  
Cruz, resultando deberse abonar a dicho interesado de  
los fondos municipales veinte y siete pies y me-  
dio, los mismos que han quedado a beneficio del  
publico que a razon de veinte y siete con quinien-  
tos cincuenta r. v. en la ciudad de Madrid de 1833.

Juan Javier de Navarrete


Exmo. Sr.

Habiendo presenciado los tiras de cuerdas de la  
casa de V. E. citados en este informe, es asi cierto  
de haberse remitido su factura, y por lo tanto  
entiendo debe abonarse a este interesado  
las cantidades de expresion de arguinito mayor  
importan los veinte y siete pies y medio que  
quedan a beneficio del publico. V. E. sin em-  
bargo resolver lo que sea mas conveniente.  
Madrid 13 de marzo de 1833. Mas. Perez

Madrid 30/3

Garcia de Pinedo

Ayuntamiento de Madrid



# El Marzo de 1833.

En su Ayuntamiento.

Como se informa y pase a la Junta  
de Propio para que lo libre  
poniendo la nota correspondiente en la  
licencia.

Madrid 16 de Mayo de 1834  
En Junta de Propio

Libres.

Nota: Fecho el Libramto en 3 de Junio de 1834.

Recivi el Libramto de 550 r. que se expresan  
Mad. 20 de Junio de 1834.

Por mi S. Padre Lucio Macia





*[Faint, mostly illegible handwritten text, likely bleed-through from the reverse side of the page.]*

Al construir de nueva planta D. An-  
gel Maero la casa que le pertenece  
en la c.<sup>a</sup> de Indescos n.<sup>o</sup> 24 m.<sup>a</sup> 373  
ha quedado 27  $\frac{1}{2}$  pies de sitio á bene-  
ficio pp.<sup>co</sup> que á rason de 20 v. cada  
uno segun informe del Sr. Arg.<sup>to</sup>  
mayor, importan 550 v.<sup>o</sup>

*[Handwritten signature or initials.]*

Lo participo á V. S. p.<sup>a</sup> ~~XX~~ que  
conste en la contad.<sup>a</sup> de su cargo á los  
efectos convenientes, en el sup.<sup>to</sup> de  
que con esta fha se expide el corres-  
pond.<sup>te</sup> libram.<sup>to</sup>

Dios &c. Mad.<sup>d</sup> 3 de Junio de  
1834.

Pres.<sup>a</sup> Contadores del Mad.<sup>d</sup>



