

Ayuntamiento de Madrid.

1829


4-46-1.

Policia.

D. Domingo del Valle, due-  
ño de la Casa num.<sup>o</sup> 2. y del  
sitio num.<sup>o</sup> 3 y 4. y parte del 26.  
Maurana Al. Plazuela del Sto  
Wanco, sobre licencia para construir  
Casa de nueva planta, edificando su  
fachada sobre el nuevo muralhon  
y sobre pago del muralhon y pie de sitio q.  
ha tomado del publico.

Escritura del Sr. Correo  
hoy del Sr. Dominquez





Ex<sup>mo</sup> Ayuntamiento de esta capital.

D. Domingo del Valle, vecino de esta corte y  
Duño de la casa num.<sup>2</sup> y del sitio que al num.<sup>3</sup>, h y pa  
te del 26 en la H.<sup>a</sup> M.<sup>a</sup> corresponde salir a edificar sus fa  
chadas sobre el murallon de los Caños del Aral a N. E. haec  
presente: Que atanes resuelto a edificar o construir casa  
de nueva planta en el sitio indicado que le corresponde, como  
tambien en el que antes fue calle y ha sido asignado a di  
chas posesiones, ha formado el plano de la fachada que ha de  
edificarse el Arquitecto de la Real Academia D.<sup>n</sup> Bartola  
me Tegeda Diaz, a quien tengo encargada su direccion, y por  
que se verifique la comprobacion de lineas, tora de cuerda  
y se me señale sitio donde haya de colocarse los materia  
les como tambien se me de la licencia correspondiente =  
Sup.<sup>co</sup>, que habiendo por presentado el plano de fachada  
que deyo indicado, se sirva concederme la correspondiente li  
cencia para edificar en dichos terrenos con las tres altun  
que demuestra, señalandome al mismo tiempo el sitio en  
que hayan de colocarse los materiales precisos a la obra  
pues asi aparece de justicia y es gracia que espera recibir  
de la rectitud de V.E. Madrid 30 de Abril de 1827.

En orden D. Pedro

Matias de Angulo

Madrid 30 de Mayo de 1829.  
Por acuerdo del Excmo. Ayto.  
Dado al Sr. D.  
Domingo del Valle, vecino de esta corte y  
Duño de la casa num.<sup>2</sup> y del sitio que al num.<sup>3</sup>, h y pa  
te del 26 en la H.<sup>a</sup> M.<sup>a</sup> corresponde salir a edificar sus fa  
chadas sobre el murallon de los Caños del Aral a N. E. haec  
presente: Que atanes resuelto a edificar o construir casa  
de nueva planta en el sitio indicado que le corresponde, como  
tambien en el que antes fue calle y ha sido asignado a di  
chas posesiones, ha formado el plano de la fachada que ha de  
edificarse el Arquitecto de la Real Academia D.<sup>n</sup> Bartola  
me Tegeda Diaz, a quien tengo encargada su direccion, y por  
que se verifique la comprobacion de lineas, tora de cuerda  
y se me señale sitio donde haya de colocarse los materia  
les como tambien se me de la licencia correspondiente =  
Sup.<sup>co</sup>, que habiendo por presentado el plano de fachada  
que deyo indicado, se sirva concederme la correspondiente li  
cencia para edificar en dichos terrenos con las tres altun  
que demuestra, señalandome al mismo tiempo el sitio en  
que hayan de colocarse los materiales precisos a la obra  
pues asi aparece de justicia y es gracia que espera recibir  
de la rectitud de V.E. Madrid 30 de Abril de 1827.

Ayuntamiento de Madrid

Madrid 30 de Mayo de 1829.  
Dado al Sr. Arquitecto mayor p. q. haciendo presente y. p. previen



alturas y pios aló antiguos q' thine, resultando algunas desproporcion de q' no se puede ni de debe suponer este individuo por q' constancy de mucha plantas la casa y ca en ella hay alturas á lo pios q' son correspondiente á la buena constitucion. En cuyo supunto no seme ofusa reparo alguno acerca de la concecion de la licencia q' se da este individuo, visto la obsequancia del dicho y su estado y p'visiones anteriores mediante estas diligencias, pero con la precisa Circunstancia de q' sobre el muralion q' forma el suminto laboque el teatro de cantina de tres pios de altura lomeny y diez tres de hizon, resultando dos hiltadas de cubiertas en el punto may elevado de la calle, continuandolas a nivel hasta el may capo sin q' falten diez mas ningun punto de altura. Sobre el edificio de Local y con el mismo grueso de tres pios segun el dibujo de la fabrica de la villa con merced de cal y arena bastala importa del p'ho pial y de la misma fabrica hasta el alero, sin entamado al grano en umbrales de madera, siendo los aleros de puestas y cubanas del grupo material, resultando lo suficiente para el asiento del alero, q' stand con el sala casa al. Como se p'cediend una de madera recubierta compuesto de soltion, Conciellon con tiraduras y Corona superior indicadas, Con Conciellon de plomo á la p'ja de lata y cubiertas de lomeny q' diez y siete de agua fue sa de la casa de la casa y no bastan á plomo sobre las f'ras de del alumbra. Las bordadillas se cubren á plomo del filo en una de la fachada sin ardepucho b'ada sobre el alero resultando diez y siete de agua y diez y siete de agua con que. Dependiendo las aguas del p'ho capo cubiertas en las m'chadillas de las cubanas, los aleros con el p'ho pial de pie y medio de budo, uno de los del segundo y medio de los del tercero, siendo de altura de tres pios y tres cuartos y el salicento de los balustras de diez y siete de agua y las patillas indicadas en el grueso de la pared un pie por lo menos y mas de otros se p'cediend del vivo de la casa de las cubanas. En las puestas no habia de b'ada ni p'cediend q' se p'cediend del filo de la fachada para q' no impida el transito publico, debiendo abrirse aquellas




antes lo interior de la prision. En la misma se hallaron losa  
y piedra de medio pie de grueso y tan de altura, sin que en ella  
pudiera verse, buey, ni circular, ni alor, ni alor, debiendo  
la que se abre en lo interior o en el exterior de las prisiones.  
Rebando por ultimo la fachada. Alentamente, con arreglo  
a un buen orden de contraccion. Pero como el Excmo. Ayuntamiento  
y el Excmo. Ayuntamiento. Encargado de la Edificacion segun y buen a  
justo de los edificios, por lo que antes el Excmo. Ayuntamiento y el  
Excmo. Ayuntamiento del Cuadrado mandan que se reconozca e informe  
sobre el estado de la obra, sin perjuicio de que el Excmo. Ayuntamiento  
de la obra para practicar el primer reconocimiento. Luego que  
este estado la anterior, segun el estado de la obra el primer  
estado, y tambien quando la fachada es alta coronada con  
alero, para que el Excmo. Ayuntamiento. Conste por ellos habiéndose cumplido  
lo anterior, quando esta practica sobre el particular por el  
Excmo. Ayuntamiento. Madrid 6 de Junio de 1829.

Excmo. Señor

El Regidor Comisario interino del quartel de la Plaza Real, no se  
repara, en que V.C. conceda la licencia que se solicita, vago las reglas  
prescriptas por el Sr. Arquitecto mayor, abonando a los fondos Publicos  
los Ciento diez mil trescientas treinta y siete r. y ocho mrs. v. por los pies  
de sitio y fabrica que todo es propio de Madrid; y tambien que ha de  
guardar entera y absoluta conformidad en altura, pisos, dinteles, y demas  
de sus fajas con la Casa que hace esquina a la Calle de las Fuentes,  
segun V.C. lo tiene acordado. Madrid 8 de Junio de 1829

Excmo. Señor

Mad. 13 de Junio de 1829 Juan Jimenez y Gonzalez  
En el Ayuntamiento  
Unvra al Excmo. Ayuntamiento mayor



Y para que diga si sera mucha la diferencia  
que resulte entre los pios de esta casa con la  
que hace esquina a la Calle de los Fuentes  
y si sera posible disminuirlos algun tanto.

Excmo. Señor

En cumplimiento del decreto del Excmo. Ayuntamiento de 11 de Mayo de 1829, se ha  
hecho la diferencia que resulta en los pios de la casa n.º 23, b. y  
parte del 26 con la que hace esquina a la Calle de los Fuentes  
y si sera posible disminuirlos algun tanto, de lo manifestado.  
Fue en el informe de la Comision de la obra, dice quando sobre el  
particular Comision, repitiendo ahora que el propietario de  
esta finca, Comisionando de mala fe, como lo expone, ha  
desplegado los aleros de sus pios conforme a la buena rime-  
tura y aler, y por ningun motivo debe obligarse mas que a  
que este alero con la casa n.º 1 por que esta casa de las fue-  
ras proporcionales por la razon de que Comisionando segun el  
alor pios de la casa solo interior. Esto mismo ha sucedido en  
el largo de fachada de la Calle de Milan y a la Torre de  
la Iglesia de San Salvador y otros puntos, debiendo obedir a  
N.E. sea por la diferencia entre los pios de esta y la n.º 1 y no  
poder disminuirlos solo que se va a construir sin descomponer  
las calles proporcionales que tiene y de que Comision la que se quiere  
siga el Modelo. Madrid 13 de Junio de 1829.

Excmo. Ayuntamiento Mayor

Madrid y Junio



# 20 de 1829 to  
En m. d. y.

Se concede a D. Domingo del Valle la licencia q ha solicitado p  
la construccion de casa con arreglo al primer informe del  
s. Arq. Mayor, y con obligacion de satisfacer el importe de  
los diez de sitio q toma del publico y murallon sobre q hade cargar  
la fachada conforme a lo acordado en el Ayuntamiento anterior,  
y de ele por certificacion.

Peder Certificacion en 7 de Julio.



# 2o de 1829 4o

En m. d. f.


Se concede a D. Domingo del Valle la licencia q ha solicitado p.  
la construccion a pta con arreglo al primer informe del  
C. Arq. Mayor, y con obligacion de satisfacer el importe de  
los quier de sitio q toma del publico y murallon sobre q ha de cargar  
la fachada conforme a lo acordado en el Ayuntamiento anterior,  
y de eleger por certificacion.

Para certificacion en 7 de Julio.

Informado en 6 de Junio de 1829  
Alcaldado



68' = 73'



Escala de 10. 5. 0. 50. 100. 150. 200. 250. 300.

Plan de la fachada que se va a construir de planta, sobre el murallon de la nueva Plancha de  
la Caida del Puente, correspondiente a las aceras de las man. num. 2.3 y 4.ª parte del  
num. 26 de la man. 2.ª 454.

De P. Cas.

Madrid 18 de Abril de 1829


Don Lorenzo Tejeda Díez

[Signature]

Ayuntamiento de Madrid



SELO DE  
OFICIO



4. MRS  
AÑO 1829

En la Villa de Madrid a diez y siete de Junio de mil  
ocho cientos veinte y nueve en Ayuntamiento celebrado  
dicho día, se hizo entre otros acuerdos el siguiente.


Se acuerda de un expediente promovido  
en el Juzgado de Policía Urbana del Sr. Corregidor  
y Escribania del numero de D. Miguel de Llamas  
por D. Domingo del Valle dueño de la casa num.  
doz manzana cuatro cientos catorce en la Calle  
de las Fuentes con accesorias a las de los Fines  
y Casas de Peral con este Ayuntamiento, sobre  
el pago del valor del terreno y cimiento del  
murallón que ha de agregar a dicha casa; y  
que nombrados Arquitectos por ambas partes  
para reconocer el terreno e igualmente el mura-  
llón y arreglar las dudas y diferencias ocurri-  
das, segun lo ordena el Ayuntamiento en acuer-  
do de veinte y ocho de Noviembre de mil  
ocho cientos veinte y seis y nueve de Enero  
de mil ocho cientos veinte y siete, lo hicieron  
dando de valor a la parte de murallón al pre-  
cio de doz r. y tres cuartos pios con inclusion de



la uocabacion, y el terreno que se habia de  
agregar al precio de diez y siete  $\pi$ . cada pie,  
lo cual se comunico a ambas partes y se con-  
formaron, habiendo solicitado el D. Domingo  
el pago a esta Villa en cuatro años y cuatro  
plazos en lo que tambien se conformo la por-  
te de Madrid, y estimo dho. Sr. Corregidor en  
auto de once de Junio ultimo; y que pedi-  
do despues por el referido D. Domingo solo res-  
taba el que se nombrase por el Ayuntamiento  
o por S. S. el Arquitecto que tubiere a bien pa-  
ra que en union de D. Bartolome Tejada dier  
a quien el nombrado procediesen a la medici-  
on del terreno que fue calle, y correspondia  
a sus porciones con arreglo a la division eje-  
cutada de conformidad con el mediano D. San-  
tiago de la Peña solicito que habiendo por  
nombrado por su parte a dho. Tejada, autori-  
zase al nombrado de Madrid al Arquitecto  
que tubiere a bien para de conformidad medir  
el terreno y que mandase por dho. Sr. Correg.  
en auto de diez y seis de Mayo ultimo para-  
se al Sr. Arquitecto mayor para su informe  
ha expuesto este haber practicado en union del  
Arquitecto Tejada la operacion de medicion  
levantamiento de Plano y valuacion del terre-  
no que toma de Madrid dho. D. Domingo del  
Valle entre el murallon que forma fachada

da a la Plazuela del Barranco y en casa  
y resulta ser un poligono irregular de sus lados  
que tiene tres mil trescientos treinta y seis pies  
y un cuarto superficial que al precio de vein-  
te y nueve  $\pi$ . hacen noventa y siete mil setecientos  
y uno  $\pi$ . y ocho mas. y que el  
murallon que ha de cubrir de cimiento a la  
fachada de dha. Plazuela tiene sesenta y ocho  
pies de linea, diez y siete de profundidad y  
cuatro de grueso que al precio de dos  $\pi$ . y tres  
cuartos importan doce mil setecientos diez y seis  
 $\pi$ . que unida a la cantidad anterior hace la  
de cinco diez mil trescientos treinta y siete  
 $\pi$ . y ocho mas. que este interesado debe abo-  
nar a Madrid como consta con mayor extension  
en el informe de tira de cuerda fha. por de  
este mes. Y el Sr. Corregidor ha decretado se  
de cuenta al Ayuntamiento. Enterado S. E. de  
todo y que el expediente de tira de cuerda o  
levantamiento de la nueva fachada se halla  
en poder del Sr. Arquitecto mayor a los efectos  
remetidos en el Ayuntamiento anterior, se acordó:  
Que devuelto que sea dho. expediente se hara  
la cuenta a D. Domingo del Valle de cada pie  
del sitio que toma de Madrid al precio de diez  
y siete  $\pi$ . cada uno segun el convenio de los dos  
peritos nombrados por Valle y por el Ayuntam.





y el precio de cada pie del murallon a dos reales y tres cuartos, cuyo importe debera pagar en los cuatro años y plazos convenientes otorgando al efecto la correspondiente obligacion con hipoteca de la casa y lo que di-  
fique y para ello vuelva el expediente al Jurgado del Sr. Corregidor con certificacion de este acuerdo.

En copia de su original de que certifico para que conste en el expediente formado sobre el plan y tira de cuerda para la construccion de la casa, habiendo pasado otra igual al Jurgado del Sr. Corregidor con el expediente can-  
sado ante S. S., a los efectos resultantes por el Ayuntamiento. Madrid veinte y dos de En-  
nio de mil ochocientos veinte y nueve

Manuel de la Torre

D Man. Luiano de la Torre Sr.

Certifico, que Sr. Domingo del Valle, a quien pertenece la casa num. 2, y sitio señalado con los num. 3 y 4 y parte del 26, Marzana del Plazuela del Barranco acudio al referido Cab. sup. pidiendo licencia para construir casa de nueva planta con arreglo al plan que acompaño fir-  
mado del arquitecto Sr. Bartolome Egea Sr. Dn. En su inteligencia y para lo in-  
formado por el Sr. Reg. Comisario del Ayuntamiento y arquitecto Mayor conceder la licencia pedida, estableciendo la fachada de linea recta de 68 p. y tiene de ex-  
tension, atando la izquierda con la casa nueva n. 1. y siguiendo el mur-  
allon para concluir sus lineas vuel-  
tando tomar de terreno pub. un poli-  
gono irregular de 68 p. de fachada. La  
mediana de la izquierda que forma  
angulo recto con la fachada tiene de  
linea 49  $\frac{5}{8}$  al extremo de esta linea  
forma un angulo obtuso que empujando  
el terreno tiene de linea 32  $\frac{1}{2}$  p.; a su  
extremo hay otro angulo tambien obtuso  
que empuja el sitio y su linea tiene  
de 10 p. y alor que se forma otro angulo  
de igual especie, corriendo su linea 34 p.  
Para formar en otro angulo tambien ob-  
tuso que su linea de 15  $\frac{3}{4}$  p. cierra el  
sitio cerrado con angulo recto, cuya  
linea componen una area de 3.566  $\frac{1}{2}$  p.  
superficiales y el murallon tiene 68  
p. de linea 17 de profundida y quatro



de grueso que hacen pies cubier <sup>el importe de</sup> 4624.  
Debiendo pagar por los pies que  
toma del publico al respecto de diez  
y siete S. cada un pie y a 2 S. y  $\frac{3}{4}$   
cada uno de los que igualmente toma  
del Murallon, en quanto al y ~~elevar~~  
~~las~~ plazas, segun lo acordado por otro  
Pleno Ayuntamiento en 17. ~~de~~ del  
citado mes, elevando la expresada  
fachada de modo que el alero o for-  
nido sea en linea horizontal con el de  
la casa n.º 1. que forma angulo con la  
Calle de la Franca, observando el  
dicho present. <sup>de</sup> med. estar arreglado  
y las precisas circunstancias. Se que  
sobre el Murallon lo sigue el in-  
forme del Sr. Arquitecto mayor  
hasta su conclusion. Y p.º que conve-  
y replata puden a la ejecucion  
De la obra, en la presente. Elacorio  
Siete de Julio de 1829

En mas doy que los cos. S.  
rematados por la tira de  
Clavio al Arquitecto mayor.

En el expediente que  
existe en mi Brigada de Poli-  
cia Urbana, promovido por par-  
tes de Madrid en solicitud de  
que D. Domingo del Valle y  
Cano abonase a los fondos publi-  
cos el precio de los pies de sitio  
del terreno y Murallon que en  
la Calle de los Fuertes habia de ag-  
gar a la Casa de su propiedad,  
se halla una Certificacion fe-  
cha veinte y dos de Junio de  
mil ochocientos veinte y nueve  
firmada del antecesor de V. S. De  
ella, entre otras cosas resulta q.  
el D.º Ayuntamiento con vista



de dicho Expediente, acuerdo en el  
celebrado en 17 del mismo mes, y  
deshuelto que fuese el Expediente  
de tira de cuerdas o levantam.  
de la nueva fachada, que ha  
llava en poder del Sr. Argente  
to mayor, á los efectos resuelto  
en Ayuntamiento anterior, se haria  
la Cuenta a D. Domingo del  
Valle de cada pie del Sitio q.  
tomaba de Madrid al precio  
de 17 r. cada uno, segun el  
combenio de los dos peritos y  
nombrados por Valle y por el  
Ayuntamiento; y el precio de ca  
da pie de Murallon a dos r.  
y tres marcos, cuyo importe  
deberia pagar en los cuatro  
años y plazos combinados,  
otorgando la correspondiente

Obligacion con hipoteca de la  
finca.

Habiendose me dado cu  
enta de este Expediente, y enter  
do de su estado q. es el de estar  
unida la expresada Certifica  
cion, he acordado en providencia  
de 7 del Corriente, pasar a V. S.  
este oficio, p. q. existiendo en  
la V. S. de su cargo el Expedi  
ente de tira de Cuerdas q. re  
fiere aquellas, disponga q. se  
forme la cuenta al D. Domin  
go del Valle y Cano de lo que  
debe pagar por razon del Si  
tio y Murallon propio de  
Madrid, que ha tomado p.  
la Casa que acava de edifiar  
en la Calle de los Andes; sir  
viendose V. S. dar me ariso



de haberse ejecutado, y can-  
tidad á que asciende por au-  
torizaciones, p.<sup>a</sup> los efectos con-  
siguientes.

Dis. Sup. a V. S. m. d. l.  
Madrid 17 de Enero de 1831.

Domingo m. Narvaes

D. D. Faustino Dominguez, Sr. del Excmo.  
Ayuntamiento de esta M. H. Villa.


Al Sr. Corregidor de esta M. H. Villa  
me ha dirigido con fecha 17 del corriente  
el oficio cuyo tenor es el siguiente.

Aquí

Y lo traslado á V. S. acompañando el expedi-  
ente que se causó en el año de 1829 pre-  
sente que se concedió al D. Domingo  
licencia que se concedió al D. Domingo  
del Valle p.<sup>a</sup> la construcción de la  
casa que se expresa, a fin de que se  
puedan disponer q.<sup>e</sup> por la contaduría de  
su cargo, se forme la cuenta de lo que  
debe satisfacer Dho D. Domingo del  
Valle, por los pies de sitio y murallón  
que se refiere según lo acordado por  
S. E. en 17 y 20 de Junio de Dho  
año de 29, devolviéndome lo evacuado q.<sup>e</sup>  
sea para que remita a Dho Sr. Corregidor.  
D. D. Madrid 21 de Enero de 1831 =  
F. D.

Sres Contadores de Madrid.





La Contaduría se ha enterado del oficio del I. S. de veinte y uno del corriente en el que inserta otro que en diez y siete del mismo le dirigió el Dr. Corregidor de esta M. H. Villa terminante a que en el expediente que existe en su juzgado de Policía Dr. banco promovido por parte de Madrid en solicitud de que D. Domingo del Valle y Cano abonase a los fondos publicos el precio de los pies de sitio del terreno y murallon que en la Calle de los Rinceles ha bido de agregar a la casa de su propiedad en el que se halla una certificacion firmada del anterior D. S. de la que entre otras cosas resulta que el Excmo. Ayuntamiento acordó en el celebrado en diez y siete de Junio de mil ochocientos veinte y nueve que debiendo que fuese el expediente de tira de cuerda o levantamiento de la nueva fachada se haria la cuenta a D. Domingo del Valle de cada pie de sitio que tomaba de Madrid al precio de diez y siete r. cada uno y el de cada pie de murallon a dos r. y tres cuartos segun el convenio entre los dos peritos nombrados p. el Valle y el Ayuntamiento pagando su importe en los cuatro años y plazos convenidos otorgando la competente obligacion de hipoteca de la finca; y que




habiendose dado cuenta a dho. Sr. Corregidor  
del citado expediente y enterado de su estado acor-  
do en providencias de siete del mismo pasar  
a V.S. dho. oficio para que disponga se forme  
la cuenta al D. Domingo del Valle y Cano  
de lo que deve pagar por ambos conceptos  
y con vista del expediente que le acompaña  
y de lo acordado por el Exmo. Ayuntamiento  
en diez y siete y veinte de Junio de mil ocho  
cientos veinte y nueve, ha practicado esta  
oficina la competente liquidacion y resulta  
que habiendo ejecutado la medicion del terreno  
que ha tomado del publico el citado D. Domini-  
go del Valle es de tres mil trescientos sesenta  
y seis y un cuarto superficiales que al respecto  
de diez y siete r. cada uno segun el convenio  
de los dos peritos nombrados por Valle y  
por el Ayuntamiento ascienden a cincuenta  
y siete mil doscientos veinte y seis r. ocho m.  
y cuatro octabos de oro de vellon y cuatro mil  
seiscientos veinte y cuatro pieles cubicas el mu-  
rallon que al respecto de dos r. y tres cuartos  
importan doce mil setecientos diez y seis r. con-  
formes a dho. convenio, y ambas sumas la de  
sesenta y nueve mil novecientos cuarenta y dos  
r. ocho m. y cuatro octabos, cuyo importe de-  
vera pagar en los cuatro años y plazos con-  
venidos al respecto de diez y siete mil cuatro  
cientos ochenta y cinco r. diez y nueve m. y  
un octavo en cada un año. Que es cuanto se

puede manifestar con devolucion de dicho  
expediente = Dios que. a V.S. m. a. Madrid  
veinte y ocho de Enero de mil ocho cientos  
treinta y uno = Por el Sr. Contador = Jose de Almeda =  
Pedro German = Sr. D. Faustino Dominguez  
Srno. del Exmo. Ayuntamiento

Es copia de su origen. que se acompaña al Sr.  
Corregidor con oficio de este dia, de g. certifico  
Mad. veinte y nueve de Enero de mil ochocien-  
tos treinta y uno. Faustino Dominguez

CB





En cumplimiento de lo que V. S. se sirvió encargarme por su of.º de 17 del cor.º para q.º dispusiera la formación de la cuenta se ~~se forma~~ a D.º Domingo del Valle y Cauce la <sup>ta</sup> de lo que debe pagar por raron del sitio y murallón propio de Mad.º que tomó p.º la casa que acaba de edificar en la c.º de los Finter a los caños del Peral, le trasladé a los Sr.ºs Contadores de esta V.ª acompañando el exp.º que se causó en el año de 1829, <sup>p.º la expedición de</sup> sobre la dic.ª q.º se concedió al D.º Domingo del Valle p.º la construe.ª de dha casa, a fin de q.º se sirviesen disponer que p.º la Contad.ª de su cargo se formase la referida cuenta; y dho Sr.ºs con fha de ayer me han contestado ascender a 63942 r.º 8 mrs  $\frac{4}{8}$  cuyo importe debiera pagar en ~~4~~ 4 años y plazos <sup>según lo</sup> convenientes al respecto de 17485 r.º 19 mrs  $\frac{1}{8}$  en cada uno, según resulta de dha contestac.ª q.º original acompaño a V. S. para los efectos expresados <sup>en referido</sup> en ~~su of.º~~ of.º  
Dios &c. Mad.º 29 de Enero de 1831  
Domingo del Valle

Ayuntamiento de Madrid

N.º Corregido de esta M.ª H.ª V.ª



*[Faint, mirrored handwritten text, likely bleed-through from the reverse side of the page. The text is illegible due to fading and orientation.]*