

Ayunt.^o Cont.^l de Madrid.

1848.

Policia Urbana.

Casas.

D. Fernando Fern. Casariego solicita
 do permiso y ^{se} edificar la casa C.^a Angosta
 de S. Bernardo n.^o 55, con buelta a la Angos-
 ta de Peligros n.^o 3, m.^{ca} 291, y unirla a la
 que esta constando n.^o 53, de la misma m.^{ca}



Nº 36.

Excmo Ayuntamiento Cont. de esta M. H. Villa

D. Fernando 7.^o Caniego vecino de la misma, y due-
ñero de la casa n.º 53, que se está construyendo de nue-
vo por acuerdo del Excmo Ayuntamiento, y
señalada por esta villa
ma con el número 3, nuevo y l. viejo, a D. E. con
el debido respeto trae presente. Lo que por efecto de la
nueva alineación aprobada por el Excmo. Ayuntamiento
para la Calle Augustina de S. Bernardo, resulta un gran
inconveniente a dar quibranco o modo entre las citadas casas n.ºs 53
y 54, el cual presenta una gran deformidad respecto
ya a la decoración y aspecto público y un grande inconveniente
para el tránsito y seguridad de los vecinos, principal-
mente de noche; en esta atención, el exposante
pide permiso a demorar la casa n.º 54, a fin de hallar
se en el mejor estado de servicio, y librar de las dos una
vía para la sola a fin de evitar la citada alineación y quibran-
co de la calle; suplica que D. E. no le obligue a la
licencia o a la nueva alineación de la casa n.º 54 por la Calle An-
gustina de Peligros, en cuyo caso mejoraran como antes
la Angostura y considerablemente el decoro de estas calles; en
virtud de lo expuesto.

Madrid 13 de
Octubre de 1845.
Com.º del Sr. D. Fernando 7.^o Caniego
vecino de la misma, y due-
ñero de la casa n.º 53, que se está construyendo de nue-
vo por acuerdo del Excmo Ayuntamiento, y
señalada por esta villa
ma con el número 3, nuevo y l. viejo, a D. E. con
el debido respeto trae presente. Lo que por efecto de la
nueva alineación aprobada por el Excmo. Ayuntamiento
para la Calle Augustina de S. Bernardo, resulta un gran
inconveniente a dar quibranco o modo entre las citadas casas n.ºs 53
y 54, el cual presenta una gran deformidad respecto
ya a la decoración y aspecto público y un grande inconveniente
para el tránsito y seguridad de los vecinos, principal-
mente de noche; en esta atención, el exposante
pide permiso a demorar la casa n.º 54, a fin de hallar
se en el mejor estado de servicio, y librar de las dos una
vía para la sola a fin de evitar la citada alineación y quibran-
co de la calle; suplica que D. E. no le obligue a la
licencia o a la nueva alineación de la casa n.º 54 por la Calle An-
gustina de Peligros, en cuyo caso mejoraran como antes
la Angostura y considerablemente el decoro de estas calles; en
virtud de lo expuesto.

D. E. suplica se sirva conceder en esta gran mi-
seria y en obsequio de la población, gracia que es
que practica

He la alineación de esta casa, manifestando el tipo q. tomó y le sirvió de base para verificarla.



Dada cuenta de la justificación de N. E. cuya obra que sin más. Madrid 12 de Octubre de 1845.

Francisco J. de
Caceres

Salcedo

Solivera

Velas

Barboza

La Comisión de Obras del Ayuntamiento de esta villa se ha ocupado de la alineación del plano de la calle con presencia del plano de la calle y de la obra de Peligro de la alineación, mas conveniente para esta calle, y entre otros datos que se han estimado tener presentes para la mas acertada resolución, lo es uno, que V. informe con la brevedad mas posible el tipo que V. tomó y le sirvió de base para fijar la alineación que proyectó en unife. de 6 de Abril de 1841 para construir la faja n.º 4 de la mencionada calle.

Lo comunico a V. para su conocimiento y efectos consiguientes.

Dio. E. Madrid 23 de Mayo de 1845.

B. D. Juan Pedro Torregui



La Comisión de Obras del Ayuntamiento de esta villa, se ha ocupado con presencia del plano de la Calle, propuesta de Solís, de la alineación más conveniente para dicha Calle, y entre otros datos que son costumbre tener presentes, para la dicha acordada resolución, lo es uno, que se informe con la brevedad más posible el tipo que se tiene y le sirvió de base para fijar la alineación que propuso en informe de 6 de Abril de 1844, para construir la Casa N.º 11 de la mencionada Calle.

Se comunico á V. para su inteligencia y efectos correspondientes.

Dirigido á V. en V. d.
Mad. 23 de Octubre de 1845.

Cipriano W. Clemencia

A. D. Juan Pedro Argües. / Sr. de la Com.ª de Obras
En virtud de lo acordado por

V. S. S. digo, que para
fijar la alineacion de la fa-
cienda de la casa n.º 4 de la
calle de Peligros recuerdo
haber levantado el correspon-
diente plano; mi objeto princi-
pal fue proporcionar un con-
du a la calle en el punto en
que mas lo necesitaba con mo-
tivo de la embocadura tan
propina de la calle estrecha
n.º Bernardo; considere
como fija la manzana 291
y haga a muy pocas modifi-
caciones la 292, lo cual me
debia producir un quebran-
to en el angulo de la 290
que debia jugar con

el de la medianera de la
casa en question, con lo qd
se regularia con el tiempo
la calle angosta de Peligros.
Madrid 28 de Octubre de
1845.

Juan Pedro Freyre

Madrid 7.º de Nov.º de 1845.
Comision de Obras.

Vuelva al Arquitect.º del Cuar-
tel p.º q. modifique la ali-
neacion proyectada en el
plano de la Calle Angosta
de Peligros, prolongando
la linea de los numeros

V. S. S. digo, que para
hacer la alineacion de la fa-
chada de la casa n.º 4 de la
calle de Peligros recuerdo
haber levantado el correspon-
diente plano; mi objeto princi-
pal fue proporcionar un con-
che a la calle en el punto en
que mas lo necesitaba con mo-
tivo de la embocadura tan
propina de la calle estrecha
n.º 1.º Bernardo; considere
como fija la manzana 291
y sugiere a muy pocas modifi-
caciones la 292, lo cual me
debía producir un quebran-
to en el angulo de la 290
que debería pagar con

el de la medianera de la
casa en question, con lo qd
se regularia con el tiempo
la calle angosta de Peligros.
Madrid 28 de Octubre de
1845.

Juan Pedro Feyen

Madrid 7.º de Nov.º de 1845.

Comision de obras.

Vuelva al Arquitect.º del cuar-
tel pp.º qd modifique la ali-
neacion proyectada en el
plano de la Calle Angosta
de Peligros, prolongando
la linea de los numeros

D. 1 y 7. hasta el B. y con el
ancho q. señala a b. se una
al punto H. con el ángulo C.

Solovev

Patair

Boulet

Solovev

Colomer


Señal de la Com.ª de Obras

En vista de la alineación acordada por
D. S. debo manifestar que según
la misma, no sufre alteración alguna
la fachada de la casa n.º 3 de la
calle de Peligros, por lo que en lo
inconveniente en que se le conceda la
correspondiente licencia presentando
el plano de fachada. Madrid 26 de
Noviembre de 1865. Juan Pedro Fyeguer


ARCHIVO DE VILLA		
Secc.	Leg.	N.º Orden
4	47	33
Inventario n.º		

Plantas y alzados de las dos fachadas, pralas de la Casa sita en la Calle de Peligros con buelta a la Angosta de San Bernardo señalada por la 1.^a con el numero 3. y por la 2.^a con el num.^o 53 ambos de la manz.^a 29 propia del Sr Don Fernando Fernandez Casariego el cual las presenta al Exmo Ayuntamiento para su aprovacion.


Fachada a la Calle Angosta de San Bernardo num.^o




Planta



Fachada a la Calle de Peligros num.^o 3.



Planta



*Informado en 5 de Dicem.
bre de 1845*

Ayegui

*Madrid 27 de Nov. de 1845.
Juan Morán Lavandera*

Escala de 0 5 10 20 30 40 50 60 70 80 90 100

Ayuntamiento de Madrid

B.º A.



Com. Ayuntamiento Constitucional

Madrid 2.º de
Dic.º del 45.
Comision de
Obras.
Para a info.
del Ayto. del
Cuartel.
El Alcalde Cor-
regidor,
D. Fernando
Fernandez Lavandera

D. N. Fernando Fernandez Lavandera veci-
no y del com.º de esta Corte, dueño de la casa
sitá en la calle de Peligros, con vuelta a la
Angosta de San Bernardo numero 3 y 53 de la
manzana 291 a. V. L. con el debido respeto expo-
ne que deseando proceder a la demolicion de la
citada casa por hallarse ruinosa en algunos pun-
tos para acto continuo reedificarla de nueva
planta -

A V. L. Suplica se sirva concederle el competente
permiso para verificarlo conforme a la linea
y altura ya acordada por V. L. y para lo
cual presenta asuntos en planos y alradas
las correspondientes fachadas principales
a ambas calles, firmadas por el Arquitecto
Academico de merito, D. Juan Moran La-
vandera. Madrid 1.º de Diciembre de
1845 -

Fernando
Munioz

Pres. de la Comision de Obras

En cumplimiento del decreto de V. L. g.º antecede y en vista de
los planos g.º este interesado presenta firmados por el Arquitecto
to D. Juan Moran Lavandera encargado de la direcc.º

de la obra digo; no hallar reparo alguno en q.^o el Exmo. Ayuntamiento se sirva conceder la licencia que solicita bajo la observancia del diseño presentado, y direccion de dicho arquitecto, pero con las precisas circunstancias de construir los cimientos sobre terreno firme de fabrica de pedernal y mezcla de cal y arena, dandoles cuatro pies de grueso, hasta medio pie mas bajo q.^o el ensa de piso de la calle en donde retallandose medio pie de cada lado se sentara el zocalo de canteria compuesto de soleron tres pies de altura lo menos y otros tres de grueso, resultando dos hiladas descubiertas en el punto mas elevado de la calle las q.^o continuaran a nivel hasta el mas bajo sin q.^o falten en ningun punto de la fachada. Sobre el referido zocalo y con el mismo grueso seguira de fabrica de ladrillo con mezcla de cal y arena, en el cuerpo bajo hasta la imposta del piso principal y de la misma fabrica en todas sus alturas sin entramado alguno ni umbrales de madera retallandose por la interior de cada uno de los pisos superiores lo necesario para q.^o resulte el ultimo con dos y medio p.^o de grueso para el asiento del alero q.^o sera de madera descubierta, compuesto de soleron, cornicillo con tocadura, corona superior moldada, con canalon de plomo o cernals interior dispuesto todo de manera q.^o recogidas las aguas llovedizas puedan facilmente introducirse en las bajadas de plomo o vapor encerradas en el muro de fachada: no pudiendo construir boavillas vivideras, en la primera erigia, deviendo situarse estas en la segunda, dandoles nueve pies lo menos de altura. Los balcones tendran de buelo lomas uno y medio p.^o los del piso principal, uno los del segundo y medio los del tercero. dandoles tres y tres cuartos p.^o de alto y el intervalo de los balcones seis dedos, que dando recibidas las patillas en el grueso de la pared, un pie y mas de otro separadas del vivo de la luz de las ventanas. En las puertas no habra batiente ni peldanio alguno q.^o sobresalga del filo de fachada para q.^o no impida el transito publico, debiendo abrir lasijas de aquellas hacia el interior de la posesion.

En la obra se sentaran losas de piedra resaca de medio pie de grueso y tres de salida labradas a escoda, sentadas con mortero de cal bajo de una rasante, cercadas al empujador de la calle, en atencion al poco ancho de la misma. Por ultimo se rebocaran las fachadas decentemente, imitando un buen sistema de construccion con tintas analogas al mismo pintando de color claro las puertas de calle, segun espresamente esta mandado en el reglamento de Policia Urbana. Pero como el Exmo. Ayuntamiento, se halla exclusivamente encargado de la Policia, buen aspecto de los edificios y de la seguridad publica, podra cuando guste el Exmo. Sr. Alcalde Corregidor o Sr. Teniente Alcalde del distrito, mandar que reconozca e informe, por escrito del estado de la obra. En la formacion de andamios tanto interiores como exteriores cuidara el Arquitecto, director de la obra de que se observen las reglas q.^o el arte previene, encargando a los operarios cuidar mucho de no cargarlos con demasados materiales, para evitar malg.^o y evolucion desagradable. Madrid 5 de Diciembre de 1845.

Juan Pedro Ayguirre



Excmo. Sr.

La Comision de Obras no halla
Madrid 12 de Mayo de 1845. se sirva espe-
Dic. 1845. dir a D. Fernando Hernandez
Ingeniero la licencia q. ha soli-
con la Comis. citada p. la construccion de
p. la apro- la Casa C. Angorra de S. Ber-
vacion del la Casa C. Angorra de S. Ber-
Excmo Sr. Ge- nardo señalada hoy con el n.
Politico. 52. y formar una sola con la
52. de Sta. Calle y buelva a la
Angorra de Peligro a calidad
de observar an la alineacion co-
mo las demas reglas y di-
posiciones q. se expresa en los
informes del Arquitecto del
Cuartel.

May

Madrid 7. de Diciembre de 1845.

Colonias

Boulet

Valerio

Tolosa

Schivere

Madrid 19 de Dic. de 1845.



Aprobó el acuerdo del
Excmo. Ayuntamiento de
12 del Corriente y deconchase
el expediente p^a su ejecución.

Mad: 23 de Dic. 1845.

En Argmt. Cons!

J. L. quedó enterado y llevase a efecto la expedición
de la licencia.

Exmo Señor

El acuerdo del Exmo Ayuntamiento
de esta villa es adjunto el aser-
tante relativo á la concesion de
licencia para edificar la casa n.º 55
de la Calle de Santa de S.º Fernando,
formando una sola con la del 53, y bulevar
á la angosta de Peligro n.º 5, solicitada
por D. Fernando Fern. Casanigo
á fin de que V. E. se sirva confir-
mar si lo estima el acuerdo de 12 de
este mes, estimando acceder á dicho per-
misso segun lo prop.º por la Com.ºn
de obras de esta Corporacion.
Dios E.º Madrid 16 de Dic.º de 1845.

Exmo. Sr. Jefe Político de esta Prov.º

D. Cipriano M.^a Clemente L.

Certifico: que por D. Fernando Fern. Lasariego se espuso á dho. Ayuntamiento en inst.^a de 12.^a de Octubre último, ser dueño de la casa n.^o 53, q.^{ue} se estaba contruyendo en la calle Angosta de S. Bernardo, e igualmente de la inmediata n.^o 55, de la misma C.^{alle} con buelta á la Angosta de Peligros n.^o 3, y q.^{ue} á consecuencia de la nueva alineación aprobada por S. E. p.^{ara} la calle Angosta de S. Bernardo resultaba un quebranto ó recodo entre las citadas casas 53 y 55, que presentaba una deformidad al decoro y aspecto público y un grande inconveniente p.^{ara} el tránsito y seguridad de los vecinos, principalmente de noche, en cuya atención estaba pronto á dexar la referida n.^o 55, á pesar de hallarse en el mejor estado de servicio, y hacer de las dos una siempre q.^{ue} el Ayuntamiento no le obligase á variar la alineación por la calle Angosta de Peligros, suplicando q.^{ue} S. E. se sirviese convenir en dho. mejora en obsequio de la población.

Parada dha. inst.^a por disposición de S. E. á la Com.^{ision} de Obras, lo hizo esta al Argto. del Cuartel, y con presencia del plano de la referida calle Angosta, alineación gral. proyectada p.^{ara} la misma por dho. Arquitecto, y rectificaciones hechas, fué el resultado dirigirse por el enunciado Profesor el siguiente inf.

Aquí el de 26.^a de Nov.

Presentado por el Sr. Lasariego el plano de fachada firmado por D. Juan Moran Lavandera, se dirigió á inf.^{orme} del Arquitecto.

del Cuartel, quien le evacuó en la forma que sigue.

Aquí.

La Comisión en su vista remitió el expediente a la resolución del Excmo. Ayto. emitiendo su parecer q. dice así:

Aquí.

Hecho presente a S.E. en sesión de 12. del actual, acordó conformarse con lo propuesto por la Comisión, a calidad de q. la ejecución del poro de aguas surtidas sea con arreglo a lo ultimamente dispuesto por S.E., cuyo acuerdo ha obtenido la aprobación del Excmo. Sr. Jefe Político en 19. del mismo, de q. se enteró el Ayto. en sesión del 23., acordando se lleve a efecto la expedición de la licencia; y a su vno. doy la presente q. firmo en Madrid 23. de Dic. de 1845.

En dno.

del Cuartel, quien le evacuó en la forma
que sigue.

Aquí.

La Comisión en su sesión remitió el expediente
a la redacción del libro. Dijo en seguida en
parecer y dice así.

Aquí.

Hecho presente a S. E. en sesión de 14 del
actual, acordó conformarse con lo propuesto
por la Comisión, a calidad de q. la ejecución
del peso de aguas correspondientes sea con arreglo
a lo ultimamente dispuesto por S. E. cuyo
acuerdo sea tomado la aprobación del Excmo.
Sr. Jefe Político en el del mismo, lo q. se en-
tendió al d. 23 en sesión del 23, acordando se
lleve a efecto la ejecución de la licencia, y
a su vez, doy la presente q. firmo en ella
D. D. de D. D. de D. D.

San José