

39

Hospital

7-114-20.

1884.

AYUNTAMIENTO CONSTITUCIONAL
DE MADRID.

Negociado de Obras.

CLASE *construcciones*

Expediente promovido por D. Francisco
Lopez Martin en solicitud de licencia para
construir una casa sobre el solar n.º 31 de la
calle de Lavapies.

214 ^{us}

Solar

Causa 2441 - 7.º 367.115
2.º clase - de 11 Oct. 82
Admón. Econ. 10

N. 0.731 876

R. de p.º 212 L.
84

Dr. C.º 1462



Excmo. Sr. Alcalde 1.º Presidente del Ayuntamiento de esta Capital



Justificado que sea el pago de los derechos establecidos, para al Sr. Teniente de Alcalde del Distrito del Hospital para que disponga se proyecte y verifique el aumento de superficie y oficiere a la Junta Consultiva Municipal para que determine el valor del metro cuadrado de terrenos que se apropien de su propiedad.

D. Fran.º López y Martín que ha bita en esta Capital Calle del Barco nº 36 piso 1.º encierda a V. E. hace presente: que teniendo que edificar de nueva planta en el solar de su propiedad Calle de Lavapies nº 31 solicita a V. E. que previos los requisitos indispensables, se sirva ordenar se le expida la correspondiente tira de cuerda en el expresado solar. La gracia que espera obtener de V. E. en su vida que. Dios mil a Madrid 30 de Enero de 1884.

Bogaraña

Fran.º López y Martín



Madrid 5 de febrero de 1884.

En cumplimiento a lo dispuesto en circular de 18 de Enero de 1884 y de auto de P. E. de 1.º de febrero se cometa el día 7, y hora de las 9 de la mañana para que tenga efecto el acto de la tira de cuerdas solicitada por D.º Francisco López y Martín. Por el Jefe de P. E. de este Distrito hagan los señores necesarios a las personas interesadas a fin de que concurren al acto en el día y hora indicados.



El E. de P.
Federico Arredondo

Sres. de la Comisión de Obras.

Cumpliendo con lo que se ordena en el anterior decreto del Sr. Teniente de Alcalde del distrito del Hospital, procediéndose el día y hora señalados a demarcar la alineación que corresponde al solar que antes ocupaba la casa núm.º 31 de la calle de Lavapiés, resultando que de conformidad a la aprobada para esta vía por Real Orden de 13 de Marzo de 1884 y a la variante sancionada por acuerdo del Excmo. Ayuntamiento fecha 5 de Setiembre de 1881, se determinará aquella prolongando la línea que guarda el solar de contención de la fachada de la casa inmediata núm.º 33.

Talon núm. 001760

CONTADURIA

DEL

AYUNTAMIENTO CONSTITUCIONAL
DE MADRID.

SECCION DE INGRESOS.



Número 3077

AÑO ECONÓMICO DE 1883 A 1884.

ARBITRIOS SOBRE SERVICIOS MUNICIPALES.

El Recaudador de fondos municipales hará efectiva de D. Francisco López Martín la cantidad de cincoenta pesetas

que le corresponde satisfacer por una tira de cuerdas en la casa núm.º 31. calle de Lavapiés.

Madrid 21 de Enero de 1884.

pesetas 50

Recibí la expresada cantidad.

EL RECAUDADOR,

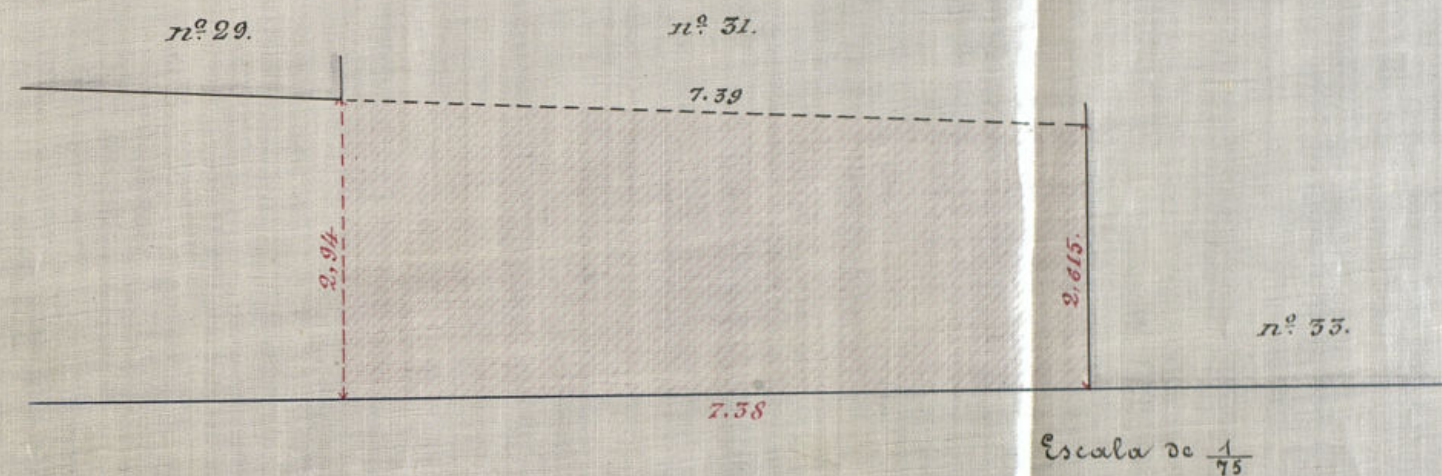
F. López

EL CONTADOR,

P. D.

Robles

Alineacion del Solar n.º 31. Calle de Lavapies.



Apropiacion $\frac{2.94 + 2.615}{2} \times 7.38 = 20,494 \text{ m}^2$

Madrid 8 de Febrero de 1884

El Arqto. m.º de la 4.ª Seccion.

Conforme,
El Arquitecto del Propietario
Enilio Munoz

Mari Wriente y Sola de



construida por lo que la futura fachada de la número 31 avanzará con relación a la antigua en normales a la nueva línea dos metros, seiscientos quince milímetros por su lindero derecho y dos metros, noventa y cuatro centímetros por el izquierdo, ocupando por lo tanto de la vía pública la superficie que en el adjunto plano se indica con rayado de camino, y que mide veinte metros cuadrados, cuatro mil novecientos ochenta y cuatro milímetros, que han de ser según dictamen de la Junta Consultiva Municipal, al precio de ciento diez y seis pesetas metro, importan dos mil trescientas setenta y siete pesetas, treinta céntimos, que deberán ser abonadas por el interesado en la Tesorería Municipal antes de dar principio a las obras.
 Madrid 8 de Febrero de 1884.

El Cte. Alcalde de la 4ª Sección

José Prioste y Blasco



Conforme
 El Arquitecto del Ayuntamiento,
Emilio Muñoz

Señores de la Comisión de Obras

Para la casa que don Francisco Lopez y Martin trata de construir en un solar de usurpiada sito en la calle de Lavapiés n.º 31 y a que el presente expediente se refiere podrá seguir la variante determinada por el Ayuntamiento de continuación de la acera

establecida en el lado de enfrente del
solar de que se trata que se erigirá
de nivel y normalmente a los extremos
de la línea de fachada

La primera hilada de cantería de
será quedar unos 30 centímetros por
bajo de dichas rasante y elevados 10
de la misma de 10 a 15 centíme-
tros los batientes de las puertas.

En cuanto el Ingeniero que sus-
cribe tiene el honor de informar a
V. S. para los efectos procedentes.

Madrid 18 Febrero 1884

El Eng.º Geom.

Miguel de Cervantes



El Secretario de la Junta Comunal de Ma-
drid.

Enviado 31
84

Habiéndose reunido por Don ~~Francisco~~
~~Sancho~~ Lopez y Martin se le dio a con-
sideración del solar de su propiedad si-
tuado en la Calle de Lavapiés nº 31, cuyo
partido es a N. para el cumplimiento
de lo acordado por el Excmo. Ayuntamiento
en 1.º de Agosto pp.º se sirva designar esa Junta
el precio del metro cuadrado de terrenos en dicha
calle, comunicándolo a la vez que a este Secre-
tario, al Arquitecto municipal de la Sección
respectiva para que lo tenga presente al practi-
car la valoración de la superficie que se apropie
o expropie del referido solar.

Dis

Se.

[Signature]



R. S. p. 1886
R. S. p. 1775

Exmo. Sr. Alcalde 1.º Presidente del Ayuntamiento
de esta Capital.



Pase a la Comisión de
obras, previo informe de
el Sr. Ponte de Alcalde
del Distrito del Hospital
y del Sr. Arqto. municipal
local de la Sección.

Dr. Francisco Lopez Martin, que habi-
endo en la Calle del Barco, n.º 36, 1.º piso, vizca, teniendo ne-
cesidad de edificar de nueva planta en un solar
de su propiedad sito en esta Corte, Calle de Sa-
vaper, n.º 31, cuya tira de cuerdas se verificó el
día 7 de febrero del corriente año,

Suplica a V. E. que previo los requisitos indispensa-
bles, se sirva ordenar se le expida la oportu-
na licencia para edificar en el mencionado
solar, con arreglo y sujecion al plano y memoria
facultativa del Arquitecto de la Academia de
Sr. Fernando, D. Emilio Munoz, que se acom-
paña.

Gracia que espere obtener de V. E. cuyo vi-
da que. Dios m.º a.º Madrid 7 de Mar-
zo de 1884.

El Arquitecto
Emilio Munoz

Francisco Lopez
y Martin

Madrid 11 de Marzo de 1884

Para el informe de H. Ayuntamiento Municipal de
este Distrito.



M. de S.
A. de S.

Señor Teniente de Alcalde del distrito del Hospital

Examinado el plano de fachada y memoria descriptiva que para la construcción de la casa calle de Lavapies n.º 31, se acompañan suscritos por el Arquitecto Don Emilio Marín, no encuentro inconveniente en que H. A. se sirva aprobarlos, siempre que las obras sean dirigidas por facultativo legalmente autorizado con observancia de cuanto previenen las H. A. Ordenes de 10 de Junio de 1854 y 20 de Abril de 1867, ordenanzas municipales y demás disposiciones vigentes, debiendo adoptar el referido facultativo bajo su responsabilidad, cuantas medidas estime oportunas para la formación de andamios, para evitar desgracias a los trabajadores y molestias al tránsito público.

Las lucas de cada piso no bajarán de 3.ª 64 para el bajo, ni de 2.ª 80 para cualquiera de los restantes, pero entendiéndose siempre que sobre la altura total de la finca, que no excederá de 20.ª 00 medidos en el centro de su fachada y corrida dicha altura de nivel por toda la superficie de aquella, no se

consentirán otras construcciones que las armaduras precisas para cubrirlas, por lo que las boardillas transevas ocuparán solo los espacios que resulten libres entre cubiertas, sin que bajo ningún concepto puedan convertirse en viviendas.

La valla indispensable para la obra, se formará con tablas fuertes y solapadas de dos metros de altura, colocándose paralelamente y a otras dos de distancia de la nueva línea de fachada, por lo que midiendo esta 7.ª 38 ocupará de la vía pública una superficie de catorce metros cuadrados, setenta y seis decímetros cuadrados.

Para los efectos de la vigente ley de timbre y sellas, debe considerarse esta licencia como de construcción.

Madrid 12 de Marzo de 1884

El Arquitecto de la H. A.

José Urquiza y Velasco

Excmo Sr

De conformidad con lo manifestado por el Sr. Arquitecto Municipal de este Distrito a la instancia de D. Francisco Lopez Martin

debo manifestar que por mi parte no encuentro ningún inconveniente en que se le provea de la licencia que pretende debiendo sujetarse a lo prevenido en las Ordenanzas Municipales y demás disposiciones vigentes.

Madrid 12 Marzo de 1884



El C. de A.
Federico Anselmo

N. 0.725.720



Memoria

sobre la construcción de una casa en esta corte, calle de Lavapies, núm. 31 moderno, 25 antiguo. Distrito Municipal y judicial del Hospital, Barrio de Valencia, manzana 44, 3.º cuartel hipotecario; propiedad de D. Francisco Loper Martín.

El terreno sobre que se va a edificar, aumentada ya la apropiación por razón de la nueva alineación, es un polígono irregular de 6 lados, cuya área plana es de 201,77 met. cuadrado, o sean 2.598,87 pies cuadrados. Las dimensiones de estos lados, son: fachada a la calle de Lavapies, que mide 7,38 metros; sigue a esta la medianería izquierda, compuesta de 2 líneas, la 1.ª perpendicular a dicha fachada, y de 2,94 metros de longitud, y la 2.ª formando ángulo muy obtuso con la 1.ª, con longitud de 25,59 metros; del extremo de esta, y formando con ella ángulo ligeramente obtuso, parte la línea de testero, que mide 6,97 metros; y finalmente, cierra el sitio la medianería derecha, compuesta de 2 líneas, de las que la 1.ª forma con el testero ángulo

agudo, y mide 25,40 metros de longitud, y la 2.^a forma con la 1.^a ángulo entrante muy obtuso, y recto con la fachada, midiendo una longitud de 2,615 metros.

Linda al N. por su medianería izquierda, con la casa núm.^o 29 de la calle de Lavapies; al S. por la derecha, con la casa núm.^o 33 de la misma; al E. por el testero, con la casa núm.^o 40 de la calle del Olivar; y al O. por su fachada, con la referida calle de Lavapies.

Su construcción será la usual y ordinaria de las casas de Madrid, consistente en vaciados de sótano en toda la 1.^a crugia, y rangas de cimentación convenientemente rellenas con mampostería de pedernal y tongadas de ripio, con mortero de cal y arena. La fachada llevará su revoco de cantería beiroguana, siendo todo el resto de la misma, de buena fábrica de ladrillo secocho; entramados verticales de los gruesos correspondientes en la planta de medianerías, traviesas y tabiques sencillos; entramados horizontales en los pisos, que irán formados de maderos de suelo, forjados, guarnecidos, y pavimentados de baldosa, excepto el de la 1.^a crugia en planta baja, ó sea el que da al sótano, que irá formado de vigas de I y entarimado. Las armaduras, cubiertas, carpintería de taller, herrería, así como la escalera y todas las demás partes de la construcción serán de lo usual y conveniente.

Constará de planta de sótano en 1.^a crugia,



planta baja, entresuelo, principal, 2.^o, 3.^o y 4.^o, y guardillas trasteros. Los huecos generales de fachada en cada planta serán 3, de los que en la baja el del centro es el del portal, y los otros dos son de tiendas. La planta de sótano se compondrá del de 1.^a crugia, destinado al servicio de las tiendas, constando la baja de portal, portería, caja de escalera, un patio de luces, ventilación y servicio, dos tiendas con habitación, y 3 cuartos interiores distribuidos para habitar familias: hallándose repartida cada una de las plantas de entresuelo, principal, 2.^o, 3.^o y 4.^o, en 2 cuartos exteriores y 3 interiores, á los que se llega por un corredor de servicio; todo con la conveniente distribución para habitar familias.

En la construcción se observará todo lo prescrito por las Ordenanzas Municipales, sobre altura general de la construcción, alturas parciales de los pisos, subidas de puentes, bajadas de aguas, ed. de escanados, etc.: así como cuanto se haya ordenado sobre la materia.

Madrid 6 de Marzo de 1884.

El Arquitecto


Emilio Muñoz

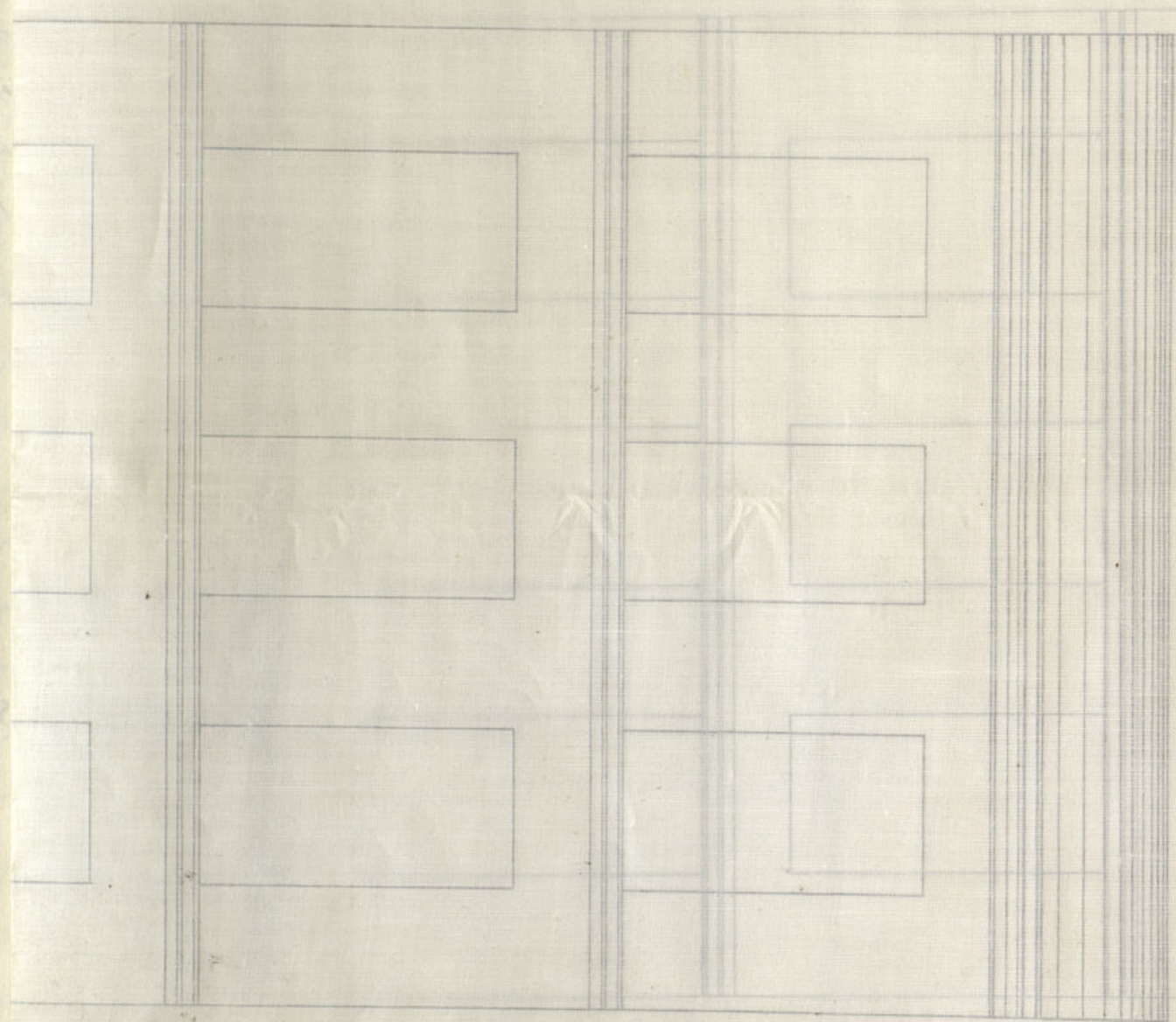


Calle de Lavapies, n.º 35.
Escala 0,02 por m.º.



Madrid 7 de Marzo de 1884.
El Arquitecto
Emilio Muñoz





[Faint signature or stamp]



2ª Citacion.

Excmo. Sr.

D. Francisco Lopez y Martin, solicitó permiso para construir una casa sobre el solar n.º 31 de la Calle del Lavapiés.

De la tira de cuerdas practicada y del informe emitido por el Arquitecto de la Dicion resulta que los planos y memoria se hallan conformes con lo prevenido sobre la materia y que á la finca se agrega de la vía pública una superficie de 20 metros cuadrados 1.940 milímetros que tasados por la Junta consultiva Municipal de conformidad con el interesado á razon de 116 pesetas metro, importa la suma de dos mil trecientas setenta y siete pesetas treinta céntimos que deberá ingresar el interesado en los fondos Municipales.

En su consecuencia la Comision que suscribe tiene la honra de proponer

a V. E. se sirva conceder el permiso
solicitado y acordar se pasen las
comunicaciones oportunas a Contaduría y Tesorería para el ingreso de
la expresada suma.

V. E. no obstante acordará como
siempre lo mas acertado.

Madrid 28 de Marzo de 1884.

Gregorio Pani

Mariano (Montano)

Mariano (Montano)

Panorasio

San Sebastian

Madrid 31 de Mayo 1884

Unia byunt

Como propone la Comision

permite

Recibi la licencia
Pan co Lopez
y ena bin



Talon núm 002404

CONTADURIA

DEL

EXCMO. AYUNTAMIENTO CONSTITUCIONAL

DE MADRID.

SECCION DE INGRESOS.



Número 4165

Año económico de 1884 a 1884

ARBITRIOS SOBRE SERVICIOS MUNICIPALES.

El Recaudador de fondos municipales hará efectiva de D. Juan^{co} So-

per Martin.

la cantidad de doscientas treinta y siete pesetas
que le corresponde satisfacer por construir una casa sobre
el solar n.º 34 de la Calle de Lavapios y colar
cas valla

Madrid 9 Abril 1884.

Son pesetas. #237#

Recibí la expresada cantidad.

EL RECAUDADOR,

U. Pardo

EL CONTADOR,
P. D.

Robles

008404



M. Contador de Villa

Mar. 28 de Mayo de 1884

El Excm. Ayuntamiento en su
 sesión celebrada el día 11 de
 Mayo de 1884 acordó con
 todos los señores de la villa
 de San Martín para con-
 seguir una casa sobre el solar
 nº 11 de la c. de Lavapiés
 de la finca de unidas para
 fincarla en un terreno q. a la espesa
 cada finca se agregan de la
 vía por una superficie de
 no metros 4.140 milímetros
 cuadrado q. situado de con-
 tinuidad con el solar nº 11
 a valor de 16 pesetas metro
 importan la suma de 2.277
 pesetas 90 cent. q. deberá in-
 gresar el propio solar nº 11
 de Villa

Lo q. comunico a V. S.
 a los efectos consiguientes
 para que se acuerde lo que
 corresponda

J. Somers Ragsdale Esq
Esq. Martinsburg W. Va.

[illegible]

mejor
Se seguira para una comita
la volante determinada por el
montado de canchales de la acera
aprobada en el lado de enfrente
del solar de que se trata que se
guara de vicio y normalmente
a la extremidad de la linea de
chadon.
La primera volada de can

La primera Molada de can

C. a. w. 16.500 y 72.174 = 8^a clase =
Madrid 19 Aul. 1882.

N. 3.082.664



Exmo. Sr. Alcalde 1.^o Presidente de Ayuntamiento
de esta Capital.



Mayo 3.

Informe la Contaduría de
Villa a cerca de si se ha verificado el pago de los juros de sitio.
Para informar al Archivo de
Villa por si existen en dichos los
títulos de propiedad del terreno
q. se menciona, suficientes á poder
efectuar la inscripción de do-
minio á favor de Madrid, y si
no cuitiesen pare al Arquitecto
municipal de la Sección para
q. describa el terreno de q. se trata,
un arreglo á lo q. previene el ar-
tículo 3.º del Real Decreto de 11 de
Noviembre de 1864, expresan-
do, para los que no de la ten
hipotecaria, el Distrito judi-
cial Municipal y Parroquia á
q. corresponde. Hecho, remítase
el expediente al Notario Con-
torial para el otorgamiento
de la correspondiente esritu-
ra.

D. Francisco Lopez y Encarnación, vecino de la misma calle del Barrio n.º 36. Por su izquierda a V. E. hace presente: que habiéndose apropiado de la vía pública, para la edificación de la casa de su propiedad, que está llevando a efecto en la calle de Lavapiés n.º 31, Lomeros L. 140 milímetros cuadrados de terreno (al frente) al precio de 116 pesetas uno, cuyo importe es un total de ochocientos treinta y siete pesetas, treinta centimos ha satisfecho, según consta en carta de pago que obra en su poder, expedida en 9 de Abril último, por el Fomento municipal de esta Villa.

a V. L., se dirige a disponer lo sea ~~otro~~
~~gusto~~ la correspondiente escritura,
 para que en todo tiempo pueda ha-
 cer constar la propiedad legal del es-
 precuado terreno. Tracía que asimismo me
 recas de V. L. cuya vida que. Dio. m. a.
 Madrid 3 de mayo de 1884

Francisco Lopez
y Martin

CONTADURÍA
N.º 1633
5 - MAY 84
FOLIO 29
ENTRADA

...candona a obra
...oficial con



Excmo. Sr.

Examinados los antecedentes que existían en la Sección de Registros de esta Contaduría, resulta que, en 9 de Septiembre de 1881, y bajo talon de cargo n.º 5.587 de Intervención, giro efectiva D. Francisco Lopez Martin, en la Tesorería de esta Villa, la suma de 2347.20 ptas., importe a que ascendía, a raron de 116 srs., el valor de los 20 metros 4940 milímetros cuadrados de terreno, q. de la via p.ª, apropiaba la casa n.º 31 de la calle de Lavapiés, al construirse de nueva planta.

Lo cuanto puede manifestar a V. E. la Contaduría.

Madrid 6 de Mayo de 1882.

L. Alcázar

Excmo. Sr.

Reconocidos por el Archivo los registros correspondientes a la propiedad de esta Villa sobre la via pública no consta que en el trayecto tenido ingreso anteriormente alguno que a juicio de esta

por una superficie de la via



oficina pueda constituir título escrito en favor de la Villa del terreno que de la Calle de Lavapiés ha sido adquirida por D. Francisco Lopez y Martin al construir de nueva planta la Casa número treinta y uno de la citada Calle.

Es cuanto esta oficina puede informar a V. E. sobre el particular.

Madrid 8 de Mayo de 1884

El Archivero Bibliotecario

Finisterre Dom.º Talain

[Signature]

Excmo. Señor.

Cumpliendo con lo que me ordena en el anterior decreto debo manifestar que a virtud de la ordenación dada el día 7 de Febrero del presente año a D.º Fran.º Lopez y Martin dueño del solar n.º 31 de la calle de Lavapiés ha tenido este que apropiarse de conformidad a la R.O. de 13 de Marzo de 1854, que aprueba el trazado de la referida calle y a la variante sancionada por acuerdo del Excmo. Ayuntamiento, fecha 5 de Setiembre de 1881, una parcela que antes era via pública y se halla enclavada en la mencionada calle de Lavapiés frente al expresado solar de la casa n.º 31, distrito Judicial y Municipal del Hospital, Párroquia de San Lorenzo Tercer cuartel para los efectos de la Ley Hipotecaria.

Linda al Norte con la via pública en una línea de dos metros, noventa y cuatro centímetros que viene casi en prolongación del lindero derecho de la casa n.º 29, al Sur y en otra línea de dos metros sesientos quince milímetros con el muro que

Ayuntamiento de Madrid

que cierra el lindero izquierdo de la finca
n.º 33 de la ya dicha calle de Lavapiés;
al Este con el solar de la casa n.º 31 en
una línea de siete metros treinta y
nueve centímetros que es la que forma
la antigua fachada de esta casa y
al Oeste con la vía pública en una
línea de siete metros treinta y ocho
centímetros que es la longitud de la
nueva fachada.

Los lados descritos determinan un
trapezio cuyos bases son las líneas
de Norte y Sur y su altura la del
Oeste encerrando un área plana
de veinte metros cuadrados y cuatro mil
novecientos cuarenta centímetros cua-
drados.

Madrid 9 Mayo 1884

Alcalde m. de la 2.ª Sección

José Prieto y Blad

2.377-20
713 1-7

809
1123
57



N. 0.740.495

D. Enrique Fernandez Peral
Secretario del Excmo. Ayuntamiento Constitucional de esta M. D.
Villa.

Certifico: Que este Excmo. Ayuntamiento se
cursa un expediente á instancia de D. Francisco Lopez
Martin relativo al otorgamiento de escritura de venta á
su favor de una parcela de terreno agregado de la vía pú-
blica á la casa de su propiedad número treinta y uno de
la Calle de Lavapiés, siendo la descripción de esta parcela
la siguiente:

Se halla enclavada en la mencionada Calle de La-
vapiés frente al expresado solar de la casa número treinta
y uno, Distrito judicial y municipal del Hospital, Pa-
roquia de San Lorenzo, tercer cuartel para los efectos
de la Ley Hipotecaria.

Linda al Norte con la vía pública en una línea de
dos metros noventa y cuatro centímetros que viene en
prolongación del lindero derecho de la casa número
veinte y nueve; al Sur con otra línea de dos metros,
seiscientos quince milímetros con el muro que cierra
el lindero izquierdo de la finca número treinta y tres de la

ya dicha Calle de Lavapiés; al Este con el solar de la casa número treinta y uno, una línea de siete metros treinta y nueve centímetros, que es la que tiene la antigua fachada de esta casa; y al Oeste con la vía pública a una línea de siete metros treinta y ocho centímetros, que es la longitud de la nueva fachada.

Los lados descritos determinan un trapezio cuya base son las líneas de Norte y Sur y la altura la del Oeste encerrando un área plana de veinte metros cuadrados y cuatro mil novecientos cuarenta y cuatro centímetros cuadrados.

Valor - Su valor es el de Dos mil trescientos setenta y siete pesetas, treinta céntimos.

Denominación actual = Solar edificable

Su numeración = Ninguna.

Cargas = No consta ninguna.

Nombre de la persona ó Corporación de quien se ha adquirido el inmueble - No consta.

Tiempo que lleva de posesión Madrid - Inmemorial.

Objeto á que á estado destinado = Vía pública

Y á fin de que pueda llevarse á efecto la inscripción de posesión del referido terreno á favor de Madrid, por tener que salir el mismo de su propiedad para pasar á la de particular, según lo prevenido en el Real Decreto de once de Noviembre de mil novecientos sesenta y cuatro, mediante su elicitivo título esento de propiedad del Ayuntamiento de Madrid

prelado terreno para poderse efectuar la expropiación, expido la presente en Madrid y en las Cortes Constitucionales, con el V.º B.º del Excmo. Sr. Alcalde Presidente, á trece de Mayo de mil novecientos ochenta y cuatro.

V.º B.º

Bogoraya Luque funde.

Presentado este documento á los efectos del artículo 54 del Reglamento de 31 Dto 1881

Madrid 19 Mayo 1884

El Liquidador interino



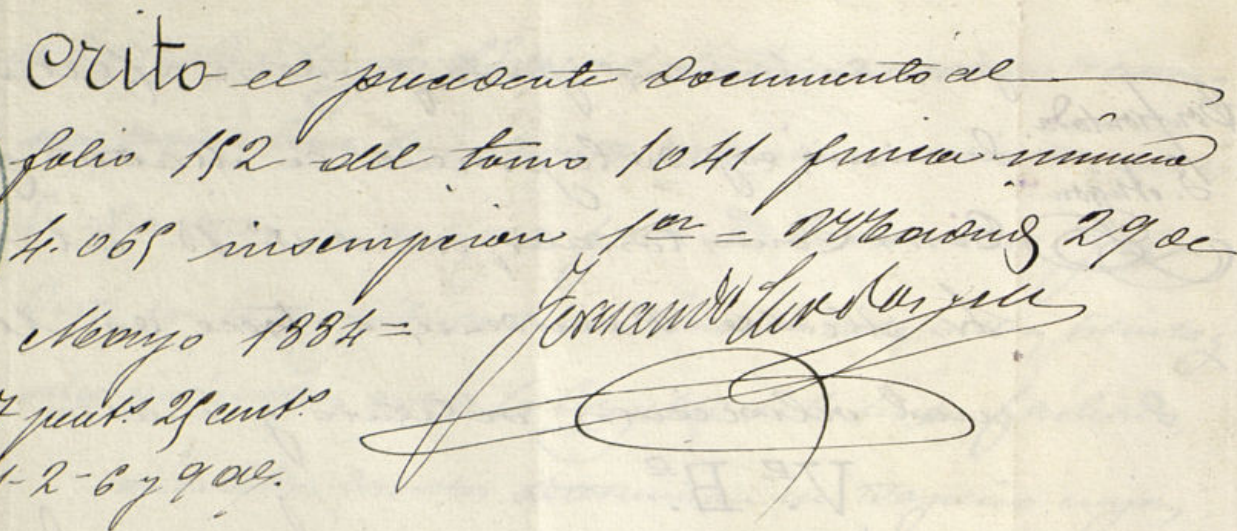
En este día se ha satisfecho al Tesoro público setenta y una pesetas, treinta y dos céntimos por concepto de información posesión según liquidación n.º 7205 y carta de pago n.º 1022 de la Intervención.

Madrid 21 Mayo de 1884.

El Liquid. int.



Ins-



- 30. May - 84 -

Con esta fecha se remite este expediente al Notario Concursal Sr. Robles, a quien corresponde en turno, para el otorgamiento de la oportuna escritura.

29. agosto 84.

Entregada la escritura, se devuelve el expediente
al Negociado de que procede.

Pare a los Pres. cito en las Ordenanzas
Arquitectos m. de Municipales, a fin de que
la 1^a seccion es se sirva disponer que
Ingen. de la Vias Municipal de la Seccion se
El Secretario pare a hacer el oportu-
no reconocimiento que las
mismas previenen, asi como
por el Sr. Ingeniero la resti-
ficacion de la variante.

Dion que a V. mt. a. Ma
drid 2 de Junio de 1884

Smith's Museum

*N. Secretario della Junta Comission de
Obras del Excm Ayuntamiento. Excmo.*

Señor.

Reconocido el rótulo de cantería de la casa
a que se refiere el precedente parte y ha-
biéndole conforme con la estimación oficial
delineada he autorizado la prosecución
de las obras.



Madrid 7 Junio 1884

El Arq.^{to} m.^o de la 4.^a Sección

José Wiesters y Plade

Excmo. Sr. Alcalde Presidente.

Habiendo pasado a reconocer la
casa en construcción de la calle del
Lavapiés n.º 31 y a que se refiere
el presente parte, se ha acordado

el rótulo de cantería en la rasante
que se marcó para dicha finca en el informe de esta
Dirección facultativa de 18 de
Febrero de 1884.

En cumplimiento del acuer-
do de la Comisión de Obras fha.
15 de Abril ppdo, se ha entregado
al encargado de aquella casa el
oportuno volante en que así se ha
he constar.

Lo que tengo el honor de
poner en conocimiento de V. E. para
los efectos oportunos.

Madrid 8 de Junio de 1884.

El Ingeniero Jefe.

Miguel de Cervantes



ISIDRO MUÑOZ Y DELGADO
ARQUITECTO
SANTA ISABEL 34 3º DCHA
MADRID



Rep. of 122 m. 53

Como Arquitecto en
cargado de la direccion
facultativa de las obras
de edificacion de nueva
planta de la casa calle
de Lavapies, n.º 31, y
hallandose en la misma
curada la altura del
piso bajo, tengo el honor
de ponerlo en conocimiento
de V., cumpliendo con lo
prescrito en las Ordenan-
zas Municipales, a fin de

Pase al Sr. Ayto. que se sirva disponer que
por el Sr. Arquitecto Mu-
n.º de la 4.ª Se-
ccion se
pare a hacer el oportuno
reconocimiento que las mi-
mas previenen.

Dios que. a V. m.
a D. Madrid 16 de
Junio de 1884

Delgado

Isidro Muñoz

Secretario de la Junta Consultiva
de Obras del Excmo. Ayuntamiento. Excmo.

Ayuntamiento de Madrid

Señor

Practicado el oportuno reconocimiento al objeto
a que se refiere el precedente parte, resulta
que la altura del piso bajo se halla conforme
a la prescrita por la R. D. de 10 de Junio de
1854, por lo que he autorizado la prosecu-
cion de las obras, dejando al encargado
de estas el oportuno volante de conformi-
dad a la Circular acordada por la Comi-
sion de Obras en 15 de Abril ultimo

Madrid 17 de Junio 1884

El Arq.^{to} m.^o de Lab.^o Seccion

Don Quinto y Velasco



