

Ayuntam. Cons.^{to} 4-99-88.
de Madrid.

1854.

Policia.

D. Próspero Fautto Jimenez, sobre licencia
para edificar de nueva planta la casa calle de
la Cruz n.º 2., que hace ángulo y buelue con fa-
chada al sitio denominado de las cuatro Calles.

1681

Ayuntamiento de Madrid

14.7.08

Nº 9.º 92.º



Excmo Sr.

Don Pedro Juan Dominguez apoderado del Sr. Don
Prospero Jimenez dueño que es de una casa sita en la
calle de la Cruz señalada con el número 6 moderno
que hace angulo y vuelve con fachada al sitio llama-
do de las cuatro calles y Carrera de San Jerónimo
por donde se distingue con el número 304 V. C. es
pore: que trata de demolerla para construir la de nue-
va planta con cuyo objeto

Suplica a V. C. se sirva acordar que por el Sr.
Arquitecto del Cuartel se le marque la alineacion
que deberá guardarse en las tres fachadas de la referida
casa. Madrid 1.º de Agosto de 1853.

Madrid 3 de Agosto de 1853.

Pedro Juan Dominguez

Comision de Obras.

Para el Sr. Fermin de Alcade del Distrito
para que con citacion del Sr. Regidor vocal
de la misma Junta de Villalobos, del
Ayuntamiento Municipal del Distrito de San Jose, San
Pascual, y del propietario reclamante, se sirva
disponer se verifique el acto de la lim-

Recuerda, informando al Ayuntamiento
por el mencionado Torquero.
El Alcalde Jovencio Jimeno

Jimenez de Haro

Señal de la Comisión de Obras.

En cumplimiento de lo que V. S. se sirvió ordenar
me en su anterior acuerdo, he marcado la alineación
que deberá observarse al construir de nueva planta,
la casa Calle de la Cruz n.º 2 sobre que hace esqui-
na y vuelve a las cuatro calles y a la Carrera de
S.º Jerónimo por donde se distingue con el n.º 3º
de la manz.ª 2.ª con arreglo a la alineación apro-
bada para dichas calles, y de las operaciones que al
objeto ^{son} necesarias resulta: que por la Calle de la
Cruz se establecerá la fachada, sobre la recta conti-
nuación de la que guarda la n.º 6 de la misma
Calle y en esta forma debe remeterse por la media-
nería con el n.º 4 un pie y catorce y medio dedos
y en el ángulo tres pies y cinco dedos, y como la
fachada tenga una extensión de Setenta y medio pies,
dejara la finca a favor del tránsito público ciento
ochenta y cinco pies cuadrados y un diez y seis abos, q.
al precio de Sesenta y dos reales pie valen Once
mil cuatrocientos Setenta y tres reales y treinta
maravedises.

Parando a marcar la alineación por la Carrera
Ayuntamiento de Madrid.

de S.^o Jeronimo, se situará la fachada sobre la línea recta tirada de la medianería de las casas num.^{os} 22 y 24 a' el ángulo de la n.^o 34; y siendo la fachada de veinte y tres pies y tres cuartos de longitud, debe remeterse por la medianería del n.^o 28 trece dedos y en el ángulo a' las cuatro calles un pie, segregandose del terreno de la finca para agregar a' la vía pública veinte y un pies cuad.^{os} y sesenta y siete ciento veinte y ocho abos de pie, que al precio de setenta reales pie, valen la cantidad de mil quinientos sesenta reales y veinte y dos marav.^{os} que unida a' la anteriormente dicha hacen la suma de dos mil novecientos ochenta reales y diez y ocho marav.^{os} la misma que deberá abonar el Excmo. Ayuntamiento al dueño de esta casa.

Debo advertir que con la alineación que dejó descrita de separar el pequeño frente que ahora tiene la casa en cuestión a' las cuatro calles que es donde está la administración de loterías y en su lugar podrá quedar un pequeño chaflán en la misma línea de este frente o' lo que es mejor un cubillo tangente a' la misma línea; no pudiendo exceder la altura de la finca de 58 p.^{as} en su totalidad mediante a' que la fachada de mayor línea es por la calle de la Cruz, ni ser menor la del pie bajo de 14 p.^{as} tomando ambas dimensiones en el centro de las fachadas. Es cuanto puedo manifestar en este asunto. Madrid 13 de Febr. de 1853.


Juan José Sánchez Pascual

Plano de las tres fachadas de la casa numero 2. de la calle de la Cruz y 30. de la carrera de San Jerónimo perteneciente al Sr. D. Prudencio Vazquez Viquez.


Fachada de la calle de la Cruz número 2.



Fachada de entre la carrera y la calle de la Cruz.



Fachada de la carrera de S. Jerónimo



Escala de 10 8 6 4 2 0

Fachada de la calle de la Cruz

10

20

30

40

50

60

Fachada de la carrera de S. Jerónimo
entre las dos calles

10 pies castellanos

Madrid 23 de Setiembre de 1853.

Viquez Viquez

147.º 18



Como S.

Don Pedro Juan Dominguez, encargado de la casa número 2 de la Calle de la Cruz y 10 de la Carrera de San Jerónimo perteneciente al Sr Don Hipólito Nolasco Jimenez a V. E. expone: que tratando de construir de nueva planta la referida casa, se ha marcado por el Sr. Arquitecto del Cuartel la alineacion que debia quedar en las tres fachadas, resultando: que por tener que remeterse tres pies y medio la linea de fachada por el ángulo de la calle de la Cruz, queda tan reducido el solar que hay punto donde no le queda mas fondo que siete pies y medio como se demuestra en el adjunto plano del perimetro de su solar, por manera que si en aquel punto se deducen tres pies de fachada y uno de grueso de medianería queda reducido su fondo a poco mas de tres pies, razón por la cual el exposante se ve en la precision de molestar la atencion de V. E. para que atendiendo a la estrechez del sitio se le permita construir de entramado las fachadas de la referida casa, desde el entresuelo inclusive arriba, cuyos planos de aquellas

son -- adjuntos por -- todo lo cual.

Suplica a V. E. -- que previa el informe del Sr. Arquitecto del Cuartel, se sirva conceder el permiso para construir dicha casa con las fachadas en
madas.

Madrid 24 de Setiembre de 1853.

Pedro Juan Dominguez

Madrid 26 de Setiembre de 1853.

Comision de Obras.

Por lo que se acompaña a
informe del Arquitecto Municipal
El Alcalde Provisor

Fernandez

Trés de la Comision de Obras

En cumplimiento del anterior acuerdo de V. E. y
enterado de lo que manifiesta D. Pedro Juan Domini-
quez, encargado de la casa n.º 2 Calle de la Cruz con
buelta a la Carrera de S.ª Geronima n.º 30 de la manz.ª 2ª
relativamente a que si le permita construir las facha-
das segun el diseño que adjunto acompaña y entra-
madas en consideracion a la estrechez del sitio co-
mo se demuestra del plano del terreno que queda

disponible para edificar segun la nueva alineacion, debo decir
respecto del segundo punto: Que hai razon fundada para
permitir el que se ejecuten las fachadas de fabrica de ladrillo
entramadas por el tramos y por consiguiente mi dictamen
es el que debe accederse a los deseos del interesado,
pues que en otro caso el aumento de espesor de las paredes
de fachada disminuira el reducido el espacio de las piezas
de la casa.

En este concepto y examinado el plano de las fachadas
firmado por D. Simon Abalos Maestro de obras por la
Academia de Nobles artes de S.^a Fernando, lo hallo arregla-
do a los principios del arte y acuerdos del Excmo. Ayunt.^o;
en cuya atencion no hallo incombieniente en que V. S. se sir-
van conceder la licencia que se pide observandose en la
construccion los diseños presentados y bajo las reglas siguien-
tes.

1.^a Que los chimeneos han de construirse sobre terreno firme
con pedernal y mezcla de cal y arena, dandoles cuatro pies
de espesor hasta medio pie mas bajo del curras de las
calles, en donde retallandose medio pie de cada lado se
sentara el local general de la anteria de tres pies de alto
por lo menos y otros tres de grueso resultando los hila-
das descubiertas en el punto mas elevado de las calles
y continuando estas a nivel hasta el mas bajo.

2.^a Que sobre el referido local han de seguir los maderos de
la anteria asi como los arcos de las puertas que han de ser preci-
samente de esta clase de obra y de ningun modo humbrales
de madera hasta la imposta del pie portal, desde donde des-

minuirá el grueso de las fachadas quedando reducido a dos pies, siendo el entramado interior de terciá y el representado de un pie hasta el asiento del alero el que podrá ser a gusto del Arquitecto director bien formando una cornisa de piedra, de fabrica, entramada o de madera descubierta, siempre que no exceda de un vuelo regular, y que se reúnan las aguas en el canal correspondiente del cual deben partir las bajadas de barro o plomo que unidas en el grueso de las fachadas dirijan las aguas de lluvia a la calle o a la alcantarilla donde la hubiere.

3.^a Que el vuelo de los valones no exceda de uno y medio pies los del piso principal, uno los del segundo y medio los del tercero, dándoles a unos y otros tres y tres cuartos p. de altura, al intervalo de los valanestres seis dedos, quedando recibidas las patillas en el grueso de la pared un pie y mas de otro separadas de la luz de los huecos.

4.^a En las puertas no habrá batiente ni pedáneo que sobre salgan del filo de las fachadas para que no impidan el tránsito publico.

5.^a Las aceras serán de losas de piedra berroquina de media p. de espesor y tres de salida sentándolas bajo la rasante que corresponda con mortero de cal, y sin que pueda abrirse en ellas lumbreras horizontales debiendo estas colocarse entre las mochetes de las puertas o a plomo de los huecos.

6.^a En las calles que haya alcantarilla y cañerías para el alumbrado de gas, deberán los interesados antes de dar principio al rompimiento de atarjea para el acometimiento de las aguas dar aviso a la Direccion de aquel

para que tomen las precauciones convenientes.

7^a Se rebocaran las fachadas imitando un buen orden de construcción pintando al oleo de un color claro las puertas de la calle.

8^a Estanto el Excmo e Ilmo Sr. Alcalde Corregidor encargado de la policía buen aspecto de los edificios y de su seguridad, podrá cuando crea oportuno disponer se reconozca e informe acerca de su estado y construcción, estando obligados ademas los dueños a dar aviso sentado al Localo de la Anteria, enrasado el pino pñal, cuando las fachadas se hallen coronadas con el alero y por ultimo despues de concluida totalmente la finca con el objeto de reconocer si se encuentra en estado de alquilarse.

9^a En la construcción de andamios tanto interiores como exteriores cuidara el Arquitecto bajo su responsabilidad se contruyan segun arte con la idea de precaber la ocurrencia de una desgracia. Es cuanto puedo manifestar a V.S.S. sobre el particular. Madrid 18 de Noviembre 1853.

Juan Jose Sanchez Pascual

Excmo Sr.

La Comision de obras al presentar a la deliberacion de V.E. el expediente que ha instruido con motivo de la licencia solicitada para edificar de nueva planta la casa calle de la Cruz num. 2 que hace angulo y vuélve al punto denominado cuatro calles y carrera de S. Geronimo tiene

el honor de proponer a V.E. acuerde prestar su asenti-
miento al aumento permiso aprobando así el retalle
de alineación consignada por el Ayuntamiento municipal
en su informe de 13 de Setiembre último, como las re-
glas ordinarias de construcción, dispusiéndose
en su caso el que puedan construirse de entramado
las fachadas, habida consideración al reducido terreno
que resulta disponible por virtud de la alineación.

Madrid 29 de Nov. de 1853.

Manuel Prieto

Casa Flores

Alcalde

Canas

Madrid 9 de Dic. 1853.

En Ayuntamiento.

Conforme S.C. con la Comisión.

Cerms. Sor.

Dada cuenta a la Reina

(q. d. g.) del expediente instrui-

do para la demolición y re-

Administración

edificación de la casa sita en

esta Corte calle de la Cruz

Negociado 4.º

número 2 moderno con el

Alcorno 22

angulo al sitio llamado

Deu cuenta

de las Cuatro calles y vuelta

a la Carrera de San Geroni-

mo por donde se distingue

con el número 30 propia de

Don Prospero Fausto Guine-

mez se ha dignado manue-

dar: 1.º Que la alineación

del terreno que comprende

el sitio denominado en es-

ta propiedad, que no se apropiare,

que en su

cumplimiento designo por mi parte a D. Nicon Abalos

Maestro de obras de las antigüas aprobado por la Aca-

demia de S. Fernando, y en esta atención

A V.E. suplico se sirva haberte por nombrado para los efectos

prevénidos en el oficio anteriormente citado.

Otro sí, digo, que estando paralizada la obra de la expresada

el honor de proponer a V.E. acuerde prestar su asenti-
miento al aumento permiso aprobando así el detalle
y alineación consignada por el Arquitecto municipal
en su informe de 13 de Setiembre último, como las de
unas reglas ordinarias de construcción, dispusiéndonos
en su mismo el que puedan construirse en cualquiera
de las fachadas, habida consideración al reducido terreno
que resulta disponible por virtud de la alineación.
Madrid 29 de Nov. de 1853.

Manuel Vique

Casa Floren

Sillalón

Canas

Madrid 9 de Dic. 1853.

En Ajunt. Cons.

Conforme S. L. con la Comisión.

Certero. Sor.

Administracion

Negociado 4.º

Año 22
De cuenta

se expidió la licencia de
construccion a D. de la Haya.

Dada cuenta a la Reina
(q. d. g.) del expediente instrui-
do para la demolicion y re-
edificacion de la casa sita en
esta Corte calle de la Cruz
numero 2 moderno con el
angulo al sitio llamado
de las Cuatro calles y vuelta
a la Carrera de San Jeroni-
mo por donde se distingue
con el numero 30 propia de
Don Prospero Fausto Guine-
nez se ha dignado man-
dar = 1.º Que la alineacion
del terreno que comprende
el sitio denominado en es-

por motivos de utilidad
pública y 4.º Que sin perjuicio
del expediente que queda
promoverse sobre la formación
de una ley de apropiación de
terrenos por los mismos mo-
tivos se obligue al dueño de
la casa sita en el número
28 de la Carrera de San Ge-
ronimo a convertir en fachada
a las cuatro calles el
trozo de medianería que pro-
futo del casando que se
da a este sitio queda al
descubierto, indemnizándose
de los gastos que esta obra
habrá de producirle con el

la canon gratuita de
las liras que adquiere por
dicha fachada, las males
umentan de un modo no-
table el valor de su propie-
dad. De Real orden y
con devolucion del expediente
y planos lo comunico
a V.E. para los efectos cor-
respondientes. Dios guarde
a V.E. muchos años. Ma-
drid 17 de Marzo de 1854.

San Luis

Alde Corregidor de Madrid.



Exmo Sr. Corregidor de esta M. H. V.

D. Próspero Fausto Jimenez Caballero profesor de la Orden Militar de Montesa, dueño de la casa calle de la Cruz n.º 2, que vuelve a las cuatro calles y larrera de S. Jerónimo, evacuando la comunicacion, que se me ha hecho de la Real Orden de 17 del mes próximo p.º en el oficio de 16 del corriente, en el que se me previene de orden de V. E. que en observancia de aquella y en conformidad a lo dispuesto en la Ley de 17 de Julio de 1836, nombre un perito, que en union con el Sr. Arquitecto Municipal proceda a justipreciar el valor del terreno de mi propiedad, que ha de apropiarse, Digo; Que en su cumplimiento designo por mi parte a D. Rincón Abalos Maestro de obras de las antiguas aprobado por la Academia de S. Fernando, y en esta atencion

A V. E. suplico se sirva haberte por nombrado para los efectos prevenidos en el oficio anteriormente citado.

Otro sí, digo; que estando paralizada la obra de la expresada

casa, hasta que se me de la correspondiente licencia de construccion, presenta aquel sitio, uno de los mas concurridos de la capital, un feo aspecto, y el ornato publico exige su mas pronta reedificacion, por todo lo que, a V.E. Suplico se sirva mandar, que sin perjuicio de seguir el expediente de espropiacion, y una vez hecha la rectificacion tanto del terreno que ha de espropiarse, como del que me queda para construir segun el plano formado por la Junta Consultiva de Policia urbana, se pase inmediatamente a ese Comisario por el Sr. Arquitecto Municipal la rectificacion de dicho terreno, para que en su vista se me espida la competente licencia de construccion, a fin de obviar los inconvenientes citados, asi como los grandes perjuicios, que ademas de los que se me originan por espropiacion forzosa, se me seguirian indudablemente de dilatar la construccion, estando ya la estacion tan avanzada. Gracia que espero conseguir de la notoria justificacion de V.E. Madrid cinco de Abril de mil ochocientos cincuenta y cuatro.

Prospero L. Vivero

Abil 27
Decreto

Interado del Oficio que V.S. me dirige con
fecha del corriente en el que me comunica la orden
del Sr. D. D. Sr. Alcalde Corregidor, para que
justiprecio el terreno de que ha de espropiarse a
D. Prospero Justo Gimenez, en la Casa Carrera
de S. Geronimo n.º 30 con vuelta a la Calle de la
Cruz n.º 2 de la manz.ª 211, por donde me de acuer-
do con el profesor D. Simon Abalos nombra-
do al efecto por el dueño de dicha finca, he
conferenciado sobre el particular con dicho Sr.
Abalos y seguidamente hemos pasado al sitio
y marcado la alineacion que debera observarse
al construir la referida casa con arreglo a
la Real Orden de 17 de Marzo ultimo rela-
tiva al asunto.

Y con el objeto de que no se siga perjuicio
al interesado, hemos acordado el que por mi
parte de la descripcion detallada de la ali-
neacion, para que pueda librarse la licencia
oportuna y que seguidamente presentaremos
los dos la tasacion que se pide en el modo
y forma que expresa la Real Orden citada.

Supuesto lo dicho teniendo a la vista los
planos de la Carrera de S. Geronimo y Calle
de la Cruz, se ha marcado la linea corres-

perpendicular a los números pares de la primera
entre la casa n.º 32 y la llamada de Mariategui
del modo siguiente: continuada la línea de
fachada de esta última, se ha tomado en
ella el centro o eje de la calle de la Victoria
el que constituye uno de los puntos de la
alineación de que se trata, y el otro queda
determinado por la continuación de la
línea que guarda la casa n.º 29 en la que
se tomó también el centro o eje de la calle
de Peligros (hoy de Sevilla) y el extremo de
la perpendicular levantada en este con 41 p.
de extensión que es el ancho de la Carrera
de S. Jerónimo.

Establecida la alineación que dejó descrita,
esta sirve de base para marcar la del en-
cuentro de las calles del príncipe y de la Cruz
o sea el punto que se entiende con el nom-
bre de las cuatro calles, trazando un semi-
círculo con un diámetro de 28 p. a partir de
la medianería izquierda de la casa n.º 28
resultando la alineación según se manifiesta
en el adjunto plano que para mayor
claridad acompaño a este informe

Por la calle de la Cruz se establecerá la
fachada sobre la línea recta continuación
de la de las casas num.ºs 4 y 6 según se expre-
sa en el mismo plano también con líneas

llenas de color de rosa y de este modo el
contorno de las nuevas ~~fronteras~~ se forman
las líneas A, B, C, resultando la C, D. de
medicinería con el terreno que se agregue
a la referida casa n.º 28 separandose de la
finca para uso publico el terreno compren-
dido en el polígono A, B, C, D, E, F, G, H, I, J, K,
que mide 634 p.º cuadrados y 78 centesi-
mas de p.º.

Es cuanto puedo manifestar en este asun-
to

Dios guarde a V.ª S. muchos años
Madrid 24 de Abril de 1884

Juan de la Cruz Pimentel

Nota - Con el presente oficio acompa-
ño el expediente de licencia

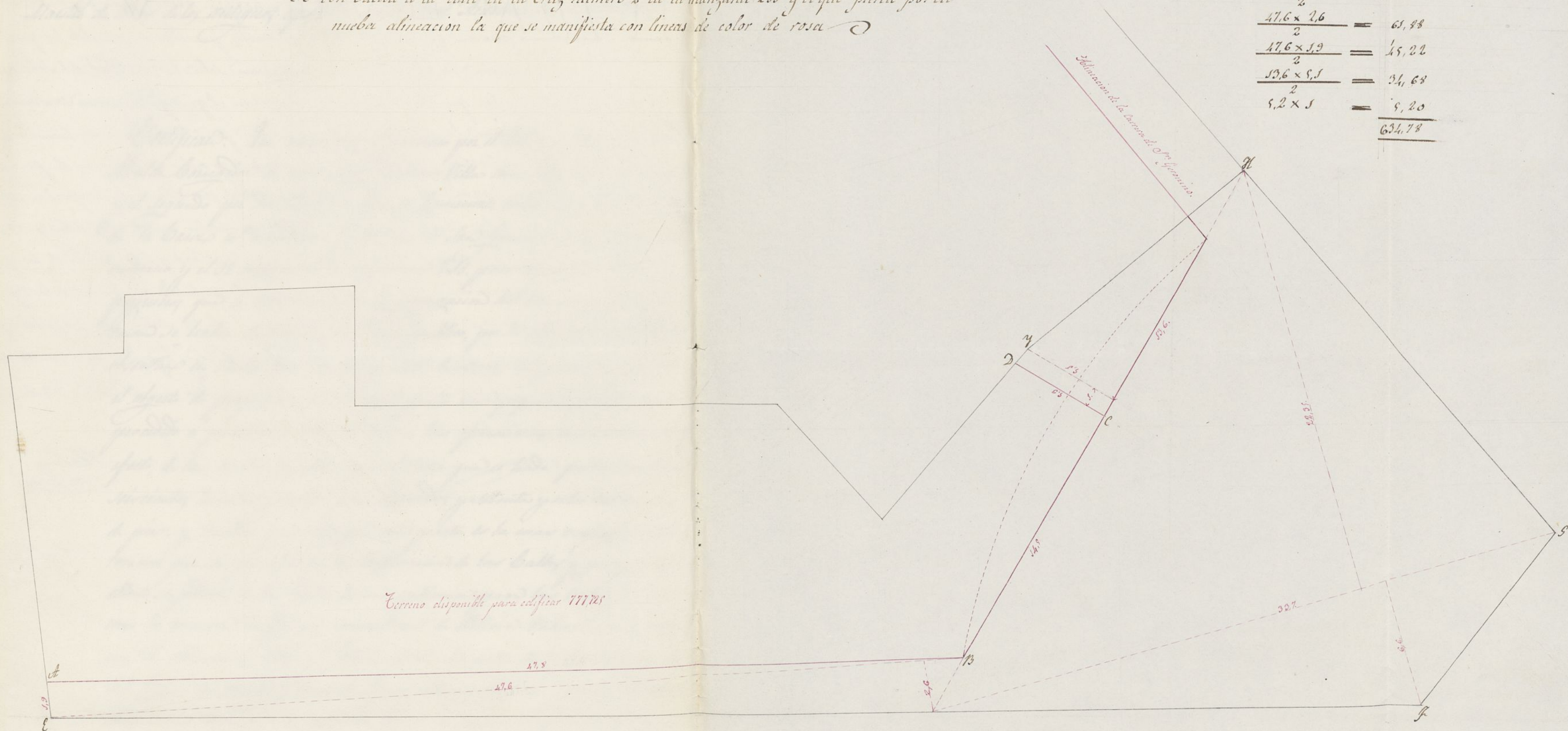
Juan de la Cruz Pimentel

Sr. D. Ant.º de Caudalija, Sr.º del Excmo e Ilmo Sr. Alcalde Corre-
gidor de esta M.ª H.ª Villa


Plano que demuestra el terreno que ocupaba la antigua casa Carrera de S.ⁿ Peronimo numero 30 con buelta a la calle de la Cruz numero 2 de la manzana 255 y el que pierde por la nueva alineacion la que se manifiesta con lineas de color de rosa

Sitio que se quita al terreno de la casa

$\frac{33,7 \times 22,38}{2}$	=	$\frac{\text{Pie cuadrado}}{376,89}$
$\frac{33,7 \times 6,6}{2}$	=	111,21
$\frac{47,6 \times 2,6}{2}$	=	61,98
$\frac{47,6 \times 1,9}{2}$	=	45,22
$\frac{53,6 \times 8,1}{2}$	=	21,64
$\frac{8,2 \times 5}{2}$	=	20,50
		<u>634,73</u>



Terreno disponible para edificar 777,285



Madrid 25 de Abril de 1854.

Francisco Sanchez Peronimo

Faint, illegible handwritten text at the top of the page.

Handwritten text visible on the right edge of the page, including a large initial 'D' and various names.

Don Juan José Sancho Paredor, Arquitecto y Don Simón Abalo,
Maestro de Obras de los antiguos aprobados por la Real Academia de San Fernando.


Certifican: Que nombrados el primero por el Excmo e Ilmo Señor
Alcalde Conregidor de esta Muy Ilustre Villa como Arquitecto Municipal,
y el segundo por Don Prospero Harro Gimenez, dueño de la Casa Calle
de la Cruz n.º moderno y Camara de San Jeronimo n.º 30 tambien
moderno y el Sr antiguo de la manzana 28.ª para tasar los daños y
prejuicios que se ocasionan con la segregacion del terreno que de dicha
casas se habia de hacer para uso publico, por la alineacion mandada
observar en Real Decree de diez y siete de Marzo del presente año, con
el objeto de proporcionar en aquel punto una pequeña plaza; han
procedido a practicar sobre el terreno las operaciones necesarias al
efecto, de las cuales resulta; que el trazo que se hade quitar contiene
seiscientos treinta y cuatro pies cuadrados y setenta y ocho centesimas
de pie; y teniendo presente que esta parte es la mas ventajosa del
terreno por su posicion en la confluencia de las Calles y por que de
ella se podria hacer buena aplicacion para las habitaciones
como lo reconoce la Junta Consultiva de Policia Urbana en su infor-
me de alineacion dado al Excmo Señor Ministro de la Gobernacion
del Reyno en veinte y cinco de Enero ultimo, despues de una detenida
discusion teniendo a la vista la ley de expropiacion forzosa de diez y
siete de Julio de mil ochocientos treinta y seis, y muchos cargo muy
particularmente del contenido de su articulo setimo como a si mismo
de la Real Decree declaratoria de veinte y cinco de Enero de mil ochocien-
tos cincuenta y tres y con especialidad de la regla octava han combe-

Dado en valuar cada pie de sitio de los segregados á cinco catorce
reales vellón en esta forma; ochenta reales por el valor del terreno
considerando aisladamente y los treinta y cuatro ^{reales} restantes por los
perjuicios que con esta segregación se causan, tanto en la
mayor irregularidad del terreno que queda, como por la despropor-
ción que resulta de los productos, poniendo en paralelo los que
dará la casa que se construyera sobre la totalidad del solar
y los que dará la que se haga en el que queda para construir
según la alimación. Por manera que los cincientos treinta
y cuatro pies cuadrados setenta y ocho centésimas de pie
á razón de cinco catorce reales por cada pie importan setenta
y dos mil trescientos sesenta y cuatro reales noventa y dos
centésimas de real que es la cantidad que á favor de los que
suscriben debe abonar la municipalidad al dueño de la referida
casa, en justa indemnización de los daños y perjuicios que
se le inogan por la alimación citada. Y para que conste dar
la presente que firmamos por duplicado en Madrid á 29 de
Mayo de 1854.

Francisco Sánchez Remol

Simón Alabaz

niento de Madrid



de un valor de un pie de sitio de los segregados a cinco reales
reales villa en esta forma; ochenta reales por el valor del terreno
condicionando asimismo y los veinte y cuatro ^{reales} por los
perjuicios que con esta segregación se causan, tanto en la
mayor irregularidad del terreno que queda, como por la dispo-
sición que resulta de los productos, poniendo en paralelo los que
dan la casa que se construya sobre la totalidad del solar
y los que dan la que se haga en el que queda para construir
según la alivianación. Por manera que los cincuenta y cuatro
y cuatro pies cuadrados sitos y otros centésimas de pie
a razón de cinco reales reales por cada pie impantado
y dos mil trescientos sesenta y cuatro reales noventa y dos
centésimas de real que es la cantidad que se pague de los que
suscritos debe abonar la municipalidad al dueño de la ley
casas, en justa indemnización de los daños y perjuicios que
se le hagan por la alivianación citada. Y para que conste de
la presente que firmo por duplicado en Madrid a 27 de
Mayo de 1854.

[Firma] *[Firma]*

CORREGIMIENTO
DE
MADRID.

Madrid 16 de Junio
de 1854.

En Agui^r. lous[!]

Queda S. l. enterado
y se remita al Archivo
p.^a su custodia y fines
oportunos.

Osimo Sr.

Terminado el expediente
promovido por D. Prospero
Gimenez para la
construccion de la Casa
N.^o 2 de la Calle de la
Cruz y expedida la licencia
con sujecion a lo dispuesto
en la Real Orden de 17 de
Marzo ultimo, remito a V. E.
todos los documentos relativos
a aquel para que obrar
en su Archivo los efectos
convenientes.

Como en los peritos nom-
brados con arreglo a la ley
de expropiacion, para la
tasacion del terreno que
dicho Gimenez ha dejado

para traspaso publico, ha
resultado conformidad, co-
municado con esta ofi-
cia las
ordenes oportunas a' Conta-
dorias y Depositarias al
fin de que se realicen que
sean los fondos necesarios
se cubran los 72.36 L. y
0,92 valen, del expresado
terreno.

Todo lo cual comunico
a' V. E. para su conocimiento
y de las fines correspondientes.
Dios que a' V. E. me de.
Madrid 9 de Junio de 1854.
El Conce. de N. S. S.

Al P. Ayuntamiento de esta M. H. Villa.

Sto. Domingo