

194-70.

Obras

Ayuntam. Constitución
de
Madrid.

Dños de 1856. a 58.

D. Manuel de Marcos,
actual dueño de la Casa Calle de Bordadores,
n.º 5. y 7. manzana 389. p.º licencia p.º edificarla de nueva planta.

2011, n.º 57 y 9

1774

Excmo. Sr. D. Juan de los Rios

Don Juan de los Rios

Don Juan de los Rios

Don Juan de los Rios
Don Juan de los Rios
Don Juan de los Rios
Don Juan de los Rios

Don Juan de los Rios

POLICIA URBANA

DE MADRID.

Distrito de *Comeros*


El Señor Regidor D. Ulde-
fonso de Salaya se ha suvi-
do señalar la hora de las diez
de la mañana del día 12 del
actual para la tina de cunda
que se ha de verificar en la ca-
sa señalada con los n.ºs 5 y 7 de
la calle de Bordadores, pedida
por D. Manuel de Mascos
dueño de la referida finca.

Lo que comunico a V. G.ª
en debido conocimiento.

Dios que a V. G.ª m. la Ma-
drid 10 de Abril de 1858.

El Inspector 1.º

Pedro Carbonel



J.º Seco. del Excmo Ayuntamiento de Madrid

1793

Excmo. Sr. D. Juan de Dios

de la Real Academia de la Lengua

de la Lengua

Excmo. Sr. D. Juan de Dios

de la Real Academia de la Lengua

de la Real Academia de la Lengua

Excmo. Sr. D. Juan de Dios

POLICIA URBANA

DE MADRID.

Districto de *Correos*

El Señor Regidor D. Uldesouso de Salaya se ha servido señalar la hora de lavier de la mañana del día 12 del actual para la tina de Cuzco que se ha de vacificar en la casa señalada con los n.ºs 5 y 7 de la calle de Bordadores, pedida por D. Manuel de Mascos dueño de la referida finca.

Lo que comunico a V. S. p. a su debido conocimiento.

Dios que a V. S. m. p. a. Ma
drid 10 de Abril de 1858.

El Inspector 1.º

Pedro Carbonel



J.º Pro. del Exmo Ayuntamiento de Madrid

D. Macario de Salaya.

Feb. 10/858.

Señalada por el Sr. D. Macario de Salaya a las 10 de la mañana del
lunes por las 12 del actual para la tiza de cuentas y libranza
por D. Manuel de Maray con objeto de ambir de
nueva planta la casa de Dordades n.º 597, y
no habiendo hallado causa alguna que pueda
impedirla, queda dictando las ordenes que
se han de ejecutar.

Dios & = C. M. C.

D. Juan Llanos

Feb. 10/858.

El Sr. Regidor D. Macario de Salaya ha señalado
a las por las 12 del que sigue para que a las 10 de la mañana
tenga efecto la tiza de cuentas y libranza por D. Manuel de
Maray para continuar de nuevo la casa n.º 597 de la
calle de Dordades, y lo auto a V. para que quite con
puntualidad.

Dios & = C. M. C.

Señalada de Policía Urbana,

Feb. 10/858

A las 10 de la mañana del lunes por las 12 del
actual tendrá lugar la tiza de cuentas y libranza
por D. Manuel de Maray para continuar de nuevo
la casa n.º 597 de la calle de Dordades, y lo auto a V. para que quite con
puntualidad.

Dios & = C. M. C.



Reg 89/0911

Excmo. Ayuntamiento Constitucional de esta muy H. Villa

Madrid 3 de
Enero 1856.

D. Gregorio Lopez Mallinero, vecino de esta
Por acuerdo del V. C. y diseño de una casa sita en la Calle de Bor-
lacio de S. Cosme.
Pase a la Com. de Obras, reunida con los n.º 3. antiguo y moderno

en la manzana 389. a V. C. hace presente; que tie-
ne proyectado reedificar dicha casa de nueva planta
y para que puedan formarse los planos que han de
regir en la obra y el diseño de fachada que debe pre-
sentar para la aprobacion de V. C.

Suplica que se le designe sobre el terreno la alineacion que
que ha de observarse en la nueva fachada y las altu-
ras correspondientes al ancho de la Calle atendido el
punto en que radica la casa de que se trata.

Dios que a V. C. ant. a. Madrid 8 de Enero de 1856.

J. Lopez de Mallinero

Madrid 3 de E.º 1856.
Comis.º de Obras.

Pase al Sr. Alcalde Com.º del Burgo p.º que se sirva dis-
poner q. con citacion y asistencia del Sr. Regidor, Vocal de
la misma, D. Julian Vadajoz, del arquitecto Municipal del
distrito, del propietario reclamante o quien le represente, y
del arquitecto, se proceda a verificar el acto de la tira de
cuerda y, informandose del resultado p.º el citado org.º Municipal.

El Alc.º de Madrid

En ambas aguas


Madrid 14. Enero. 1886.

Para que tenga efecto la tira de cuerdas mandada
resenalar la hora de las dos y media de la tarde
del Miércoles diez y seis del actual, lo que recomiendo
que por oficio al Sr. Regidor vocal de la Comisión
de Obras D. Julian Badajoz, Arquitecto Municipal
y al interesado para que se sirvan concurrir.



El Sr. Conde.

San Antonio



Habiendo pasado a marcar la alineación que ha de obser-
varse en la fachada que el exponente trata de construir en las
casas 3 y 4 antiguas, 8 y 7 mod. de la calle del Arrenal, resulta que
según la acordada para dicha calle deberá establecerse la fachada
en línea recta de los 110 $\frac{1}{2}$ pies que tiene de extensión, atando
por la derecha con la cantera de la casa n.º 9 y por la izquierda
con la de la casa n.º 3 mod. conservando por el primer extremo
la posición que hoy ocupa y remitiéndose por el segundo 6 pies
2 $\frac{1}{2}$ pulgadas, dejando para el tránsito público 345 $\frac{1}{16}$ pies cuadrados, que
a razón de 44 $\frac{1}{2}$ que valen 15092 $\frac{1}{2}$ v. n. y 13 m. que deberán abonarse al
dueño de la finca por cuenta de los fondos municipales. La altura máxi-
ma que corresponde a la fachada como en calle de tercer orden es de 89 $\frac{1}{2}$ p.
medidos en el centro, pudiendo construir solo bajo principal, segundo, terce-
ro y sotabancos a los haces exteriores, sin boardillos vivos de ar, ni más construc-
ciones sobre el alero que las puestas para cubrir el edificio; el puto bajo
tendrá 12 p. de altura en el puto; el sotabanco 9 y los restantes lo menos 10;
y deberán presentarse a la aprobación del Excmo. Ayuntamiento los
planos de fachada firmados por Arq. D. Madrid 24 de Enero
de 1886.

Juan Pedro Ayegui



Excmo. Ayuntamiento Constitucional de esta muy N. villa

D. Gregorio Lopez Molinero vecino de la
misma, y dueño de una Casa sita en la Calle
de Doradores n.º 7. indemo a V. E. hace ppet.
que por instancia de D. del corte. tiene solicitado
se marque sobre el terreno la alineacion que ha
de observarse en la edificacion de nueva planta
de la misma, y que habiendo adquirido, con pos-
terioridad a dicha fecha, la propiedad de la Casa
contigua n.º 5. para reedificarla tambien con
la anterior.

Suplica a V. E. se digne mandar que el acto de la tira
de cuerdas se haga extensivo hasta comprender
las fachadas de ambas Casas. Dijo que a V. E.
n.º D. Martin M de Cuenca de 1856 =

Manuel de Molinero

Madrid 21 de Mayo de 1858

Por acuerdo del Excmo. Ayto

Mane los antecedentes y pase a la Com. de obras por
sus informes, del arquitecto municipal del Dto.



Wm. H. Smith & Co.

James D. Wilson Major & Captain

1844

March 22nd 1861

Articulos que son de C. de Comercio con los

Je m'occupe de la rédaction de mon ouvrage sur la chimie.

Handwritten text: *Handwritten signature and text, possibly "Handwritten signature of ..."*

at the University of the Pacific, Honolulu, T.H.

and a drawing of a fish, a Porcupine

Continued to the 11th of May 1861

por la casa al 9.º con la casa al primer camino

Laquelle est de la main de l'auteur.

De l'Inde 1522

1881

[Faint, illegible handwriting]

[Faint handwritten notes at the bottom of the page]

1841^t

P. col. 342 To 16



Excmo Ayuntamiento de esta M. N. Villa.

D. Manuel de Marcos, dueño del Solar sito en esta Corte y su calle de Bordadores, señalado con los números 3 y 4, modernos, 3 y 4 antiguos de la manzana 322, expone: que conveniendo á sus intereses el edificar sobre dicho terreno, necesita conocer la alineación que han de guardar las construcciones que se ejecuten en lo sucesivo; debiendo advertir al propio tiempo, que la línea del referido solar es de 110 pies y que da frente á la plazuela de San Ginés con 111 pies de fachada, por lo que

A. Y. E. Suplica se sirva acordar se le marque la futura alineación á que ha de sujetarse y se le ordene la altura que le corresponda por su situación topográfica, y á cuya gracia vivirá reconocido. Madrid 23 de Marzo de 1858.

Excmo Señor,

El Propietario,

Manuel de Marcos

El Arquitecto Director

Mariano Calvo

Madrid 27 de Marzo de 1858.

Por acuerdo del Excmo. Ay. to

Vnanse los antecedentes y pase á la Com. de obras previo informe del Arquitecto municipal del Dist.º

Señores de la Comisión Ayuntamiento de Madrid de lo que se pide en

esta Alhucía por D. Manuel Marcos, dueño del solar calle de
Borladores num. 2 y 5. Inam. 389 y del resultado de la alhucía
con practicada por D. Juan Pardo. Segui en 24 de Ju. de 1850
se procedió a 'verificación de nuevo y no resultando conple-
tamente igual con la de dicho solar. Segui, a causa in dudar
de estar demoradas las fachadas y por coniguiente haber alguna
diferencia en la apreciación de las líneas que las formaban, con-
vendra se usaran P.S. nuevos para la nueva alhución
a prevención del intertado y en coniguiendo. P.S. sus em-
bargo acordaron lo que mejor estimen. Madrid 1.º de
Abril de 1853.

Maria Starna

Madrid 7. de Abril de 1858.

En virtud de lo que manifiesta en el presente informe el Arquitecto Municipal para el 1.^o Teniente Alcalde del Distrito de Correos para que se sirva disponer que con asistencia del Sr. D. Melchor de Yalaza, del interesado en Arquitecto y el Municipal del Cuarte, se proceda al acto de la tira de cuerda, informando este último del resultado, teniendo presente el art.^o 1.^o 31. de las ordenanzas de Policía Urbana y previniendo al dueño no puede dar principio a obra alguna hasta que no obtenga la correspondiente licencia.

Alcalde Corregidor.

Heute

TENENCIA DE ALCALDIA

DE

Madrid.

Distributo de Correos.

Unid 3. April 1868.

Preséntase al auto de la terna de
cuerdas de que se trata con asistencia
del Sr. Regidor y demás personas que
se indican y con arreglo a lo prevenido
en comunicación del Excmo Sr. Alcalde
Corregidor de diez de Julio último;
y verificado remitase esta solicitud al
Arquitecto municipal del Cuartel
del Norte; previo aviso del Inspector
al dueño para que cumpla con lo
que previene el último párrafo del su-
prior decreto de 1.º =

Atte. Alc.

Jaime Ortega

Ayuntamiento de Madrid



Autos de la comision de obras. Marcada la alineacion
que debe observarse con arreglo a la aprobada
por el Excmo. Ayuntamiento en la construccion
de la fachada de la casa que se trata levantar de
nueva planta por cuenta de D. Manuel del
Marco en la calle de Cordobes y num. 577 man-
zana 389 multa

1.^a que la fachada se elevara en linea recta en
los 110 pies y 10 pulgadas que ha de tener
de extension en vez de 110 y 10 pulgadas
que hoy tiene comenzando por la derecha la
porcion que ocupa al presente y rematandose
por la izquierda a distancia de 72 pies y 10
pulgadas del mismo. 4 pies y 4 pulgadas
y en la medianera con la casa n.º 3, que
hacen 339 pies 10 centimos superficiales, que
a precio de 58 reales importan la cantidad
de 19662 reales ^{254 c.}, que debera abonarse al mi-
sero de los fondos municipales. XX

2.^a La altura de la fachada como calle de San
Mateo segun la base 17 de la Real orden de 10
de Junio de 1815 no exceda de 15 metros
53 pies y 10 pulgadas hasta la linea

Superior de la cornisa del alero Armado a 'dis-
tancia de 7 metros y 25 púas del puzgada S
del punto mas bajo de la calle, Armado la
planta baja 15 púas de los Armados del mismo
modo


3.^a Que podrá construirse piso bajo con la altura
ya dicha, principal, 2.^a y 3.^a siendo adstrana
la de estos tres pisos, siempre que no tengan
menos de 10 púas de luz: Toda la altura total
señalada no se construirán exterior ni inte-
riormente. Seardillas visideras ni mas obras
que las puramente indispensables para cubrir
la casa, colocando debajo de las armaduras
las Seardillas traseras

4.^a que no se permite salida de la aluccion
discretada con ningun cuerpo del edificio
ni obraria dejando vuicadas ni mallas
sino despues de habere salvado con un cordal
de la altura de un metro por lo menos. χ

5.^a El interesado debera presentar a 'la
aprobacion del Excmo. Ayuntamiento
el plano de fachada firmado por el

seguirle director, devuélvase este expediente
en su todo a el despacho de obreros
la aprobación competente. M. L. en su
vista acordarán lo que mejor estimen.

Madrid 11 de Abril de 1858.

Al Dorostano 

Proyecto de fachada en calle de 2.º orden de la propiedad del Sr. Q. Manuel de Marcos
calle de Bordadores números 5 y 7 modernos.



Escala de pies castellanos.
0 10 20 30 40 50 60

Madrid 18 de Abril de 1858.

El Arquitecto.

Mariano Cobo
y Cervera

Ayuntamiento de Madrid

Exposición de las artes y oficios de Madrid
Exposición número 5 y 7 modernas

Jo 184. to

6,



Excmo Ayuntamiento de esta M. H. Villa.

D. Manuel de Marcos, vecino de esta Corte y dueño del Solar num. 5 y 7 de la calle de Bordadores, sobre el cual trata de erigir una casa destinada á habitaciones, cuyo proyecto de fachada es el adjunto formado por el Arquitecto D. Mariano Calvo.

Al propio tiempo hago presente al Superior conocimiento de V. E. que segun ha manifestado el arquitecto del Cuartel D. Gidoro Llanos, la altura que en su concepto corresponde á la referida casa, es como de Tercer orden; lo que en el mio no es cierto, pues la posicion que tiene el solar en la calle de Bordadores su mayor fachada, el ancho de la calle es de 34 pies, que corresponde á calle de Segundo orden, y el de 44 pies de fachada que da frente á la Plazuela de S. Ginés que es de Primer orden, si bien en 26 pies de fachada corresponde á la misma calle de Bordadores en que por el ancho de calle que hoy presenta es de Tercer orden.

A V. E. Suplico que previos los informes que estime por convenientes se sirva aprobar el adjunto proyecto de fachada, cuya altura es de Segundo orden, y autorizarme para dar principio á la edificacion sobre el citado solar y á cuya gra vivire reconocido. Madrid 18 de Abril de 1858.

Manuel de Marcos

19 de Mayo 1858.

Para la terminación de obras, precepto de la
Arquitectura del edificio.

M. de la Cruz.

M. de la Cruz.

Suma de la terminación de obras. Examinado el plano de fachada
de la casa que se trata construir de nueva planta por
cuenta de D. Manuel de Marcos en el solar de la casa de
Borladores num. 5 y 7 firmado por D. Mariano Calvo
y Pereira, arquitecto por la Academia de S. Fernando
lo halló arreglado a los principios del arte y conforme
con lo dispuesto en la Real orden de 10 de Junio de 1854
teniendo que se suministra el piso 1.º, en atención a lo
que se manifiesta en la 2.ª conclusión del informe de
F.ª de Madrid fecha 11 del presente, con cuya modifi-
cación no ser inconveniente en que M.ª de la Cruz se unan con
ceder la licencia que se pide, observándose en la con-
strucción el dicho precepto a excepción del citado piso
1.º y bajo las reglas siguientes.

- 1.ª Que los cimientos han de construirse con terreno
firme con pedestal vivo y mureta de cal y arena
dándole cuatro pies de espesor hasta medio pie más
bajo del curro de la casa, en donde señalándose me-
dio pie de cada lado se construirá el zócalo general
de canchales de tres pies de alto, por lo menos y otros
pie de grueso, rematando con alfileres descubiertos
en el punto más elevado de la casa y continuando
estas a nivel hasta el más bajo que fallen

en unguin punto de la fachada.
2.^a Que sobre el referido cordo y con su espesor seguirá la
fachada de fábrica de ladrillo y muela de cal y arena hasta
la altura del piso principal y de la misma fábrica los
demás pisos, con inclusión de los cerros de puertas y ventanas
y un perimetrio los entramados y murales de madera,
relatándose por la parte interior y proporcionalmente en
cada uno, a fin de que resulte a la altura del alero ^{del alero} de 2.^a
piso de espesor el cual podrá existir a gusto del arquitecto
director formando cornisa de piedra, de fábrica entramada
o de madera descubierta un cuerdo de un muro regular, colocan-
do o formando sobre el mismo una canal general de plomo
para reunir las aguas y dirigirlas a la calle por medio de
bajadas también de plomo cubiertas en los muros de fachada
en la parte exterior de ella en los rebundidos que forman los
pabellones un cuerdo de un muro y procurando contribuir
al ornato y decoracion de la misma, dirigiendo desaguar a la
alcantarilla general.

3.^a Que el muro de los balcones del piso principal no crezca
de 1/2 pie ni de uno los del 2.^o y 3.^o dándose a uno y otro
3/4 y 1/2 de altura y al interior de los valambres o dadas
guardando siempre las patillas en el grueso de la pared un
pie y mas de otro separadas de la lora de los bucos.

4.^a En las puertas no habra valambres ni putacos, que sobre-
salgan del filo de la fachada a fin de no entorpecer el tránsito
publico.

5.^a Las puertas serán de lora de piedra barroquina de medio
pie de espesor y sin salida reventadas bajo la manilla
que corresponde con mortero de cal y un que puedan
abrirse libremente sin obstaculo a los transeuntes, deviendo estar

Colocarse entre las mochetas de las puertas o a plomo de los muros.

6.^a Se numerará la fachada siguiendo un buen orden de construcción poniendo al pie de un color claro las puertas y colocando sobre la del portal el número de la casa. ^{XX}

7.^a Cuando el Excmo Sr. Alcalde corregidor encargado de la policía, buen ayuntamiento de las edificaciones y de su seguridad, podrá cuando crea oportuno disponer se numeren e informe acerca de su estado y construcción, estando obligados además los dueños a dar año señalado el estado de cada una, enrayado el piso principal, cuando la fachada se halla coronada con el alero y por último después de totalmente concluida la obra, con objeto de renovar si se encuentra en estado de alquilar. También el arquitecto del Cuartel podrá renovar la obra siempre que lo juzgue conveniente.

8.^a En la construcción de andamios ^{XX} de la fachada se hará que las almas sean de secciones colocadas en los muros a excepción de las de los extremos que estarán a la línea de los muros medianeros para que no resulten molestias en la fábrica, siendo las puentes de maderos de 6 y los tableros de buena calidad sin nudos saltadores, poniendo tres cuando sean en el ancho de cada anda unida cuidando el arquitecto no se carguen demasiado con los materiales, y para evitar en lo posible todo accidente desagradable se colocarán maderos de 8, o de 10 entre las almas que sirvan de anclajes o varas de las, elevándose de los tableros unos cuatro pies guardando esta precaución más particularmente en el sitio donde se establece el percance que se

Señalará con toda utilidad procurando el estado profe-
sor que los andamios inferiores se quiten según arte
para evitar degradación. Madrid 21 de Abril de 1858.

J. Rodríguez

Excmo. V.

En el informe de tira de cuerdas practicada
por el Arquitecto Municipal para la construcción
de la casa que proyecta D. Manuel de Marcos en
el solar de su pertenencia Calle de Bordadores n.º 5 y
7. expone que la elevación total del edificio no ha de
exceder de 14 metros o sea 53 pies y 10 pulgadas dando á
éste la categoría de tercer orden; y al examinar el
diseño de fachadas que se ha presentado, dice que le halla
uniforme siempre que se rebaje ó suprima el piso 2.º.
Este diseño tiene una elevación común de 64 pies y 7
pulgadas que es la equivalente á facha de segundo
orden, sin duda porque la casa aunque edificada en una
sola línea, ocupa terreno que queda á juicio de la Co-
mision considerarse según la mayor ó menor anchura
de la Calle, como sitio que disfruta de las tres categorías
establecidas.

Aunque no sea un caso idéntico á la edifi-

casos que se ejecutan con una o mas
fallas de diversa categoria, sobre lo cual ha expuesto
esta Comision mas de una vez su parecer y hasta
se ha elevado consulta al Gobierno, tiene con aque-
llas cierta analogia, y por lo tanto se conforma con
el plano presentado, proponiendo se ocuda al Gobierno
de V. No. el fin de que se sirva aprobarle, y que
se ayude en seguida la oportuna licitud; y como
puede suceder que se presenten casos de igual natu-
raleza, para evitar dilaciones, y evitar nuevas con-
sultas, cree debe replicarse, que la resolucin que
se adopte, sea con el caracter de general, y extensiva
a todos los demas casos que surran en lo sucesivo.

Madrid 21 de Abril de 1858.

Alvarado

Villalobos

Alvarez

Maquie de Pineda

Madrid 23 Abril de 1858

Acety. Cont.

Conforme con lo que propone la Comision.

Madrid 28 de Abril de 1858

Conforme con el Sr. Ayuntamiento

C. I. Gobernador de la Prov.


Mayo 4/858

C. I.

Pro.

En el plano de alhóndiga que comprueba de la Bajada de
D. Martín Juan de Boradneg, Solerón, Paragües rep
D. Juan y Plazuela de ato morabre, compruebo a D. C. I.
expresión intente en el Ayuntamiento, en sus principios de
morabre de D. Eugenio López de Molinos, y después de ser
D. Manuel rep Navas, sobre aspersión de D. Esteban rep
una casa en la calle de Boradneg, n. 5 y 7. de la manzana
389. Seguir la tramitación anterior, aparece entre la suprema
del Ayuntamiento Municipal y el Ayuntamiento que los interese
la propiedad, la aspersión de que a que se mancha la, a D. Juan
que acta tener el asperso, aparece a las inspecciones, rigiendo,
al padre que el ~~contrato~~ contra rep aquel, de las de común
a un año más, para disminuir el asperso a la forma rep
obras que a cargo se ~~hayan~~ visto, y la propiedad del
Ayuntamiento que eleva este expediente a la aprobación de la
Supendencia con la duplica de que lo de terminación y de
asperso tenga el observador de que, y sea otorgada a D. Juan
los demás casos análogos, que se venen en lo sucesivo.
D. Juan = D. C. I. = D. Juan = D. Juan =

Ayuntamiento de Madrid

 Sr. D. D. y Sr. D. Duque de Soto, Alcalde Príncipe
de esta No. 16. P. 16. & 17.

Mo
Habiendo acordado D. Manuel Marañón en obediencia de
licencia para construir de nueva planta la casa calle de
Bordabua n.º 5. y 7. inv. S. de la manzana 389. se interpuso
el oportuno expediente, y marcada la alveación, presentada el
dicho alfechada, examinada por el Arquitecto Municipal
aludido, emitido su informe, y visto el parecer de la Junta
de obras de la ciudad de B. Ayuntamiento. Por acuerdos de 23.
de Abril último, Donde se acordó la alveación de la Supensión, se
ha comunicado la Real C.ª de 19. de Junio que trata de en comu-
nicar de 27. de Junio de B. D. Gobernador de la Purísima. En esta
y de conformidad con lo dispuesto por la Real Junta Consultiva
de Policía Urbana, se autoriza al Ayuntamiento para que ordene
la ejecución de construcción en la misma marcada por el
Arquitecto Municipal en 11. de Abril y con la altura ordinaria
y que resulta del dictamen de fachada presentada por el
interesado, pues que atendida a aquella en una misma calle
que comprende por sus ^{diferentes} ~~anexos~~ ^{anexos} a tres ordenes
distintos, y siendo solo 28. pies de fachada, la parte que
existe en el trazo de tercer orden, no hay una razón para
darle la altura inferior cuando de justicia le corresponde
por lo menos la de segundo o intermedio. En cuanto a la necesidad
de establecerse en esta casa un cuarto piso sobre el sotabanco
o intermedio, ha dispuesto asimismo D. M.ª en haber inconviniendo
o permitiendo, pues ni se perjudica al exterior al buen
aspecto ni a la salubridad, con tal que se observe la
altura interior de techos que esta provincia, y no de la
fachada de 9. pies en este último piso. Dado en esta de B. D. y
orden de 30. de Junio acordó la apertura de esta
licencia. Las obras han de ejecutarse bajo dirección de
Profesor en sujeción al dictamen presentado, y siguiendo
las ordenes reglas que a continuación se expresan.
La fachada se establecerá en línea recta
alta 11.0. pies y 2. pulg. que ha de tener de altura de
(para la planta municipal) agregando. Segun
la disposición que cupiera al Arquitecto de Madrid, y
Ayuntamiento de Madrid

J. D. Andrew Lang

July 7/858.

Auto =

Dir. P = 16 Mc. Forge = Duquesne

[Faint, mostly illegible handwritten text, likely bleed-through from the reverse side of the page.]

[Faint handwritten text, possibly a signature or official stamp, partially obscured by ink marks.]

[Faint handwritten text at the bottom of the page, including what appears to be a date and a signature.]

Ministerio de la Gobernación del Reino. = El
manera de las calles de Por-
dadorey, de S. Martín y de
Colomero, plaza y pa-
dado de S. Ginés. =

Calle de Porladorey.

La obra de los muros impa-
res constará de tres líneas, á saber:
1.^a la que actualmente presentan
las casas núm. 3 y 5; - 2.^a la
que une el punto de encuentro
de las medianeas de las casas
3 y 5 con el de unión de las pa-
dadas de los números 7 y 9; -
3.^a una recta tirada por este
punto último paralela á la pa-
dada de la parroquia de S.
Ginés. La obra de los números
pares, se abricará con dos rectas
al modo siguiente: 1.^a la
que sea paralela á la pri-

muera de la acera opuesta a la
distancia de nueve metros, prolonga-
da hasta su intersección con
la línea de la Sanoguia de S.
Javier, que constituya por sí sola
la 1.ª línea. Y de Segundo or-
den.

Calle o bayaca de
S. Martín.

La zona de los números pares
se establecerá en una sola línea,
que sea la que actualmente pre-
senta la casa núm.º 8, prolonga-
da hasta su encuentro con la de
la Sanoguia de S. Javier, y la de
los números impares, en otra línea
paralela a la anterior, tirada por
el vertice del ángulo de la casa núm.º
1 a la plazuela de las Descalzas.
Y de Segundo orden.

Calle de Colmeneros.

La zona de los números impares
se alinearán prolongando hasta
la calle Mayor la línea actual
de las casas núm.º 3 y 5, y la

de los muros parez, tirando por
la esquina de Plaza núm. 2
una linea paralela á la anterior
hasta el monumento con la li-
nea futura del pasadizo de San
Gines. Esta calle es de las que
deberian cerrar para el tran-
sito de carruages por no lle-
gar á anchura á diez metros.

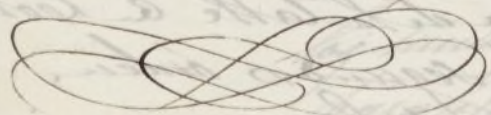
Plazuela de S. Gines.

La acera de los muros parez
la constituye por sí sola la
fachada de la Iglesia de San
Gines; la de los impares, for-
ma la que actualmente presentan
las casas núm. 3 y 5 y sin murar
continuada hasta el monumento
con la linea de la calle de Gobi-
erno. Es de segundo orden.

Pasadizo de S. Gines.

La acera de los muros impa-
res se aliviana en dos toros: 1.^o
las casas núm. 7 y 9 tales como
hoy se hallan; 2.^o una recta
tirada por el vértice del trian-
gulo formando paralela
á la fachada que tiene la casa

de enfrente núm.º 2 y continuada
hasta el encuentro con la de la
calle de Lope de Vega. La acera de los
números pares, en otras dos rectas:
la 1.ª tirada desde la esquina de
la calle del Frenal al recto de
ángulo saliente de la casa núm.º 2;
la 2.ª la misma q. hoy presenta esta
calle. Debe advertirse el
trozo que une la casa núm.º 2
con la esquina de enfrente. = Ma-
drid 27 de Mayo de 1858. =
Aprobada por la Junta de
Asesor de este día. = El Presidente
Dante, Teniente de la Alcaldía. =
En copia. = Auto. =



En copia.
M. P.

June 15

Negociado N.º
Chica V. L. L. L.

El Sr. D. D. L. y M.
Ministro de la Gobernacion
del Reino me dice
de Real orden con fecha
19 del actual, lo que
sigue:

7
 Linnis 2s
 Crescenta al
 Linn. By m
 2 cents

"Excmo. Sr. = Se
 ha enterado la Reina
 (Q. D. G.) del expediente
 instruido por el Ayun-
 tamiento de esta Capi-
 tal, a instancia de Don
 Manuel Muray, q.
 S. C. remitió a este Mi-
 nisterio en 7 de Mayo
 último, su solicitud de
 licencia para edificar
 de nueva planta la casa
 núm. 3, 4 y 5 de la calle
 de Cordadores; y, en su
 vista, y con presencia
 de la plana de alineación
 de dicha calle, y de
 conformidad con lo pre-

Auto.
 Auto. 3o de Junio 1798
 En Obyunt. Cont.
 S. E. quedo' en acordando
 do se signada a D. Manuel
 Marcos la oportuna si-
 cencia en conformidad de lo
 remetto p. S. E. C. y que

se de conocimiento al
Arquitecto Municipal
del Cuartel, de la línea
con aprobada para la
Calle de Bordadores y de
mas q. se hace referito
El orden para su cumplimiento para que con
cumplimiento en las
construcciones q. ocurran

Julio 3

Con el Censo. Ay. un
laminas


Plato

puesto por la Junta Com
Municipal de Policía Urban
na, S. M. se ha arri
do autorizar al Ayunta
miento para que con
ceda al Maho, la licen
cia a fin de que con
tenga la referida casa un
muro 5 y 7 de la calle
de Bordadores en la
línea marcada por el
Arquitecto Municipal,
según su informe de 18
de Abril p.º y con la
altura solicitada y que
resulta del dibujo de la
fachada presentado por
el interesado; pues que
establecida la fachada en
una misma calle que
corresponde por ser
diferentes anchuras d

los ordenes distintos, y
segunda solo 28 piz. de
quedada la parte que exis-
te en el trozo del tercer
orden, no hay una razon
plausible para darle
la altura infinita, quando
de justicia le corresponde
por lo menor la de se-
gunda o intermedio. En
quanto a la magnitud de
establecerse en dicha ca-
sa un quarto pizo en vez
de solabruco o intermedio,
ha dispuesto asimismo
S. M. que no hay imon-
niente ni que se pec-
unia, puesto que ni
perjudicia al buen as-
pecto ni a la salubri-
dad, con tal que se ob-
serve la altura interior
de techos que esta pre-
venida, que no debe
bajar de nueve piz. en
este ultimo pizo; y

por último, se ha digna-
do aprobar la abri-
ción propuesta por la
aprobada Junta con-
sulta de Salina Urbana
para la calle de Bor-
dadores, calle o bajada
de San Martín, calle
de Colón, plaza
de San Juan y pa-
ra del mismo nombre,
según cuenta de la no-
ta de que es adjunta
copia y del plano con
líneas de tinta azul,
y a cuya abricación
han de sujetarse las
constituciones muni-
cipales; reservándose re-
solver lo que correspon-
da respecto a la medi-
da que como general
ha sido dada a Mu-
nicipios de este
para los casos que se

verman de igual a seme
jante naturaleza del
presente. De Real
orden lo digo a S. E. p.
los efectos correspondientes.
La que transcribe
a S. E. para su cono
cimiento. Del expediente
número de real cédula
expediente y plano q.
se mencionan.

 Dijo que a S. E. m.
de Madrid 27 Junio 1818.

Manuel Morero

Excmo. Sr. Alcalde Corregidor.