

Obras.

4-212-7

Ayuntam. Constituc.º

de

Madrid.

Año de 1858 a 60.

D. Juan Ramon Herrero y herms.

licencia para construir de nueva planta la Casa Calle
de la Montería n.º 60, 62 y 64, con vuelta a la del
Caballero de gracia n.º 2 y 4. manz.ª 292.

DE MADRID.

Distributo de

la Aduna

El Sr. Regidor D. Melchor de Salaya ha tenido honor de señalar la hora de la octava de la Mañana del Lunes proximo del corriente, para que tenga efecto la tira de suendas que tiene solicitada D. Juan Ramon Herrero con el fin de construir de nueva planta las casas n. 60-62 y 64 de la calle de la Monteria y la señalada con los n. 2 y 4 de la del Caballero de Gracia

Lo que pongo en conocimiento de esta
 Junta a los efectos convenientes

A large, stylized calligraphic flourish or signature, possibly reading 'W. S. G.' or similar, written in dark ink on aged paper. The script is highly decorative, with long, sweeping loops and a prominent vertical stroke. The ink is dark and the paper is aged and slightly discolored.

[illegible]

Die K-fall.

Mr. [illegible]

1799/1800

[illegible handwritten text]

Mr. [illegible]

1799/1800

Mr. [illegible]

1799/1800

[illegible handwritten text]

Mr. [illegible]

1799/1800

Mr. [illegible]

1799/1800

[illegible handwritten text]

Mr. [illegible]

1799/1800



Excmo. Sr.

Madrid 4. de Mayo de 1858. Don Juan Ramon Herrero, vecino

de esta Corte, dueño por sí y en representación de sus tres hermanos de las Casas situadas en la Calle de la Montera, ante Red de S. Luis, señaladas, la primera con el núm. 26 antiguo 60 moderno, la segunda con el núm. 27 antiguo 62 moderno, la tercera con el núm. 28 antiguo 64 moderno, la que envuelve a la del Caballero de Gracia núm. 29 moderno, y otra por fin localizada en la referida Calle del Caballero de Gracia señalada con el núm. 29 antiguo 4 moderno, comprendidas todas en la manzana 292, y queriendo construir las de nueva planta.

El Sr. Herrero.

Hecho

El Sr. C. suplica, tenga a bien disponer que por el Sr. Arquitecto del Cuartel a que corresponda, se proceda a marcar la alineación a que ha de sujetarse en

dicha construcción. — Gracia que ay
alcantar de N.º. — cuya vida que
muchos años.

Madrid 1.º de Marzo de 1858.

Excmo Sor.

Juan Ramon

Ferrero

Madrid 6 Marzo 1858

Se señala para la tasa de licencias que se
manda en decreto anterior el día ocho
del corriente a las ocho de la mañana en
tegiendo al primer Inspector de Policía
Vicein del Distrito para que tenga fe
El teniente M.º

Duque de Camarino

Tras de la comisión de obras. Mandada la alminación que deve
obtenerse con arreglo a la aprobada para la casa de la Montera
en Real orden de 22 de Mayo de 1854, en la construcción de las fabrica
das de las casas numero 60, 62 y 64 conueta a la del Caballero de

Excmo Sor. Alcalde Corregidor de esta M. N. Villa.

Gracia num.^{os} 2 y 4 manzana 292 multa

1.^o Que la fachada de la calle de la Montera se establezca en línea recta en los 43¹/₂ pies que tiene de extensión, alineando por la derecha con un punto que dije para la calle un ancho de 58 pies en el eje de la calle de Sordani y por la izquierda con la esquina de la casa num.^o 2 Calle de Moratena, rematándose por el 1.^o extremo 5 pies 4 pulgadas y 3 pies y 10 pulgadas por el ángulo, que hacen 199, 37 pie. S. La nueva fachada por la calle del laballero de Gracia atará por la derecha con el ángulo de la casa y por la izquierda con la unión de la medianería de las casas num.^{os} 22 y 24, conservando por la derecha la posición que ocupa y rematándose por la izquierda 4 pulgadas, que en los 50 pies y 4 pulgadas a que se reduce en línea en vez de 54 y 2 pulgadas que hoy tiene hacen 8, 39 pie. que unidos a los 199, 37 componen la suma de 207, 76 - que a precio de 120. reales S. que importan la cantidad de 24931¹/₂ 76 cent. que deberá abonarse a los subastadores de los fondos municipales.

2.^a La altura de las fachadas no excederá de 72 pies hasta la altura superior de la cornisa del alero, medidos por el centro de la fachada de mayor línea. Teniendo la planta baja 13 pies de luz, formados del mismo modo y formando el ángulo de cubillo peto o chuplan

3.^a Que podrá construir piso bajo con la altura ya dicha, enterrado con 10 pies de luz, principal, 2.^o 3.^o y Subterráneo, siendo advisable la altura de los pisos principal 2.^o y 3.^o, siempre que no bajen de 10 pies de luz y 9 también de luz el Subterráneo. Sobre la altura total sumada no se permitirán exterior ni interiormente balcones, vidrieras ni mas obras que las puramente propias para cubrir el edificio, colocando debajo de las armaduras las bardillas trasteras.

4.^a Que no se permite sobre de la alineación acordada con ningún cuerpo del edificio, ni retranque, dejando vidrieras

su Matter, sino despus de haberse salvado con un vocal
de la altura de un metro por lo menos X
1.^a El intendente devra presentar a la aprobacion del Excmo
Ayuntamiento los planos de salvada formados por el Arquitecto
director, deviendo este seguirse en un todo a' ellos despus de
la aprobacion competente. Madrid 8 de Mayo del 858.
Vicente Alvarado



Calle del Caballero de Gracia.

Calle de la Montera.

*Fachadas de la casa que se ha de construir, en las calles de la Montera y Caballero de Gracia, señalada con los números nuevos 60. 62. 64, por la primera y 2 y 4, por la segunda, de la manzana 292.
Propia de los Sr. D. Juan Ramon Herrero Blanco, y hermanos.*

10. 5. 10. 20. 30. 40. *Pies castellanos.*

Carlos de Herrera



Exmo. Ayuntamiento Constitucional de esta
M. H. Villa.

D.ⁿ Juan Ramon Herrero por sí y
en representación de sus Señores hermanos due-
ños de la Casa que se ha de construir en
las calles de la Montera y Caballero de
Gracia, señalada con los números nuevos 60,
62 y 64 por la primera y 2 y 4 por
la segunda, de la manzana 292; a V. E.
con el debido respeto hace presente: Que
hallandose hoy día demolida, con el debido
consentimiento, y verificada ya en tira
de cuerdas, desea se proceda a su nue-
va construcción; y al efecto acompaña los
planos que han de servir de modelo para
dicho fin, previa la aprobación compe-
tente de esa Ilustre Corporación

oído el dictamen de sus Arquitectos; y en su virtud =
A V. E. Suplico se sirva acceder en un todo a lo que tengo solicitado y quedo rogando a Dios guarde la importante vida de V. E. dilatados años para bien y felicidad de este pueblo.
Madrid 10 de Junio de 1858.

Juan Ramon Herrera

Madrid 11 de Julio 1858

Por medio de E. Ayuntamiento
Hace acausar de obras, para el uso de
Ayuntamiento Municipal y aleribito.

Señor de la Comunion de obras. Examinados los planos de fachadas de la casa que se trata construir de nueva planta por cuenta del Sr. D. Juan Ramon Herrera y Hermanos en la calle de la Montera numeros 60, 62 y 64 con planta a la del Caballero de Francia num. 2 y 4 m. a 292 formados por el Sr. D. Carlos de Herrera, arquitecto por la Academia N. de San Fernando, los halló arreglados a los principios del arte y conformes con lo dispuesto en el Real orden de 10 de Junio de 1854, estando conforme con el pto o chaflan

que se medirá para el ángulo en lugar del cubello por
la vía del mayor ensanche y comodidad que proporcione
a la vía pública; en esta atención no halla inconveniente
en que se survan Q.S.S. conser la línea que se pide, a
saber de que la altura total de la fachada de la calle del
Caballero de Anaya no exceda de 72 pies medidos por el
centro de la misma, con inclinación de la cornisa del alero,
que el piso bajo tenga por lo menos 13 pies de altura
del mismo modo, lo el entremiso, y siendo adverbiana la
de los demás ningún que no bajen de 10 pies de altura, excepto
el tabicano que deberá tener 9; observándose en la construcción
los diseños presentados con las modificaciones indicadas y
bajo las reglas siguientes.

1.ª Que los cimientos sean de construcción sobre terreno firme con
fundamental muro de mureta de cal y arena dándole cuatro
pies de espesor hasta medio pie más bajo del coronamiento de la
calle, en donde restándose medio pie de cada lado se sen-
tara el vocado general de canchales de tres pies de alto por
lo menos y otros tres de grueso, resultando dos tablas des-
cubiertas en el punto más elevado de la calle y continuando
estas a nivel hasta el más bajo sin que falten en ningún
punto de las fachadas.

2.ª Que sobre el referido vocado y con un espesor seguirán las
fachadas de fábrica de ladrillo y mureta de cal y arena
hasta la imposta del piso principal y de la misma
fábrica los demás pisos, con inclinación de los arcos de puertas
y ventanas y sin permitir los entraseados y contrasoles
de madera, restándose por la parte inferior y proporcio-
nalmente en cada uno, a fin de que resulte a la altura
del alero del alero de 2½ pies de espesor, el cual
podrá quitarse a gusto del arquitecto director, for-

Mando una cornisa de piedra, de fábrica embocada
y de madería decorada sin cuader de un solo regular,
colocando o formando sobre el mismo una canal general
de plomo para recibir las aguas y dirigir las a la calle
por medio de bajadas de plomo embocadas en los muros
de fachadas o en la parte exterior de ellas en los rebordados
que forman los pabellos sin cuader de un solo y porcu-
rando contribuyan al ornato y decoracion de las murallas
derivando desaguar a la alcantarilla general

2.^a Que el vano de los balcones del piso principal no exceda
de 12 pies ni de uno los del 2.^o y 3.^o siendo los del piso
intermedio antepuestos, dándoles a unos y otros 3 y $\frac{3}{4}$ de
altura y el intervalo de los balcones 6 dedos, guardando
dentro las patillas en los pared un pie y mas de otro
apartadas de la luz de los huecos.

4.^a En las puertas no habrá ventanetas ni balcones que cubran
alguna del filo de las fachadas a fin de no emborronar el
ornato publico

5.^a Las puertas serán de laca de piedra berroquina de medio
pie de espesor y 12 de altura, rematadas bajo la rama
que corresponden con molduras de cal y sin que puedan
abrirse ventanas horizontales a los balcones, derivando
estas colocarse entre las molduras de las puertas o a
plomo de los huecos.

6.^a Se observaran las fachadas siguiendo un buen orden
de construccion, presentando al ojo de un solo claro las puertas,
colocando sobre la del portal el numero de la casa

7.^a El Arquitecto del Cuartel podra' ningun que lo sea
por conveniente renovar la obra, citando ademas los
dibujos obligados a dar aviso notificado al Excmo. de
Caudencia, mirando el piso principal, cuando la fa-

Queda se halla coronada con el alero y por último después
de totalmente concluida la faja con objeto de conocer
si se encuentra en estado de alquilar.

8.ª En la construcción de andamios de las fachadas se hará que
las almas sean de secciones colocadas en los huecos a elevación
de los de los cubrimientos que estarán a la línea de los muros
medianeros para que no resulten multiplicados en las fachadas
siendo las puntas de maderos de a 6 y los tablones de buena
calidad sin muchos saltadores, procurando ser mucho menos
en el ancho de cada andamiado, cuidando el arquitecto no
se corraen demasiado con los materiales, y para evitar en
lo posible todo incidente desagradable se colocarán maderos
de a 8, o de a 10 entre las almas que sirven de anclajes o
varandillas, elevándose de los tablones unos 4 pies, guardan-
do esta precaución mas particularmente en el caso donde
se coloque el puerco que se formará con toda solidez,
prestando el citado profesor que los andamios interiores
se ejecuten segun arte para evitar daños. D. F. S. en
virtud de lo expuesto acordarán lo que mejor estimen.

Madrid 14 de Junio de 1858.

Federico Serrano

Excmo Sr.

Yo encuentro reparo la Comisión de Obras
en que se conceda a D. Juan Ramon Herrero y her-
manos la licencia que solicita para construir de nueva
planta la casa de su propiedad sita en la Calle de la
Montera nº 60 a 64. con vuelta a la del Caballero de

Gracia n.º 2 y 1.ª a' calidad de ejecutarlo con dirección
de Profesor, según el diseño presentado y con sujeción
a las demás reglas que en el anterior informe expresa
el Arquitecto Municipal.

Madrid 16 de Junio de 1858.

Alcaldes *Alcaldes* *Regidores* *Regidores*
Puede *Puede* *Puede*
Puede *Puede* *Puede*

Madrid 17 de Junio de 1858
En Ayuntamiento.
Conforme con la Comisión

Felis 1.º

Con el H.º Ayuntamiento.

Auto

C. G. Urbanismo de la Prov.
C. G.

Julio 5/88.

Remito al C. el expediente instruido por el C. Ayuntamiento, de
voluntad de D. Juan Ramon Heras y Leizaola, pidiendo
permiso para edificar de nueva planta casa solar
en la Montaña n.º 60. a 64. en virtud de la desamortización
de gracia n.º 2 y 4, en arrendamiento 292, por el cual se le ha
tramitado de continuo, ha recibido el acuerdo del C. Ayuntamiento
que menciona la aprobación de la suplicación, en cuyo
objeto se acompaña al C. en ~~trámite~~ unión del plan
de alineación de la calle de San Blas, de gracia, y el plano
de parcelación y parte de la de San Jorge, en el que se practican
las enajenaciones a la calle de la Montaña, y que
además de hallarse aprobada alhago en el resultado que
solo me ha confiado alhago alhago en el resultado que
se halla en el expediente de la Policía Urbana

Lo que

Dis. D. = Not. = D. = Duque de

Ministerio de Gobernación
del Reino. = Junta Consultiva
de Pliegos Urbanos. = Excmo. Sr.
= Examinado el expediente pro-
moverido por D. Juan Ramos
Hernero y hermanos en solicitud
de licencia para construir una
casa de nueva planta en esta Corte
sobre los solares números 60, 62 y
64 de la calle de la Montería, 2
y 4 por la del Caballero de Gracia,
y visto también los planos de am-
bas calles, esta Junta está conforme
en lo concerniente al primer con-
tratamiento emitido por el Excmo.
Ayuntamiento, así como también con
la regla establecida para la fachada
a la Red de S. Luis: la situa-
ción que de la calle del Caballero
de Gracia ofrece desde luego la nece-
sidad de algunas ligeras modifica-
ciones para evitar el inconveniente
de que comprenda techos corresponden-
tes por su latitud al tercer orden de

calles, cuando por su categoría y por
el ancho que ya tiene, debe y puede
de ser de segundo en su totalidad
esto puede conseguirse sin afectar
las construcciones existentes, de la
manera que se indica en el plan
con líneas de tinta azul, resultando
la calle en el menor número de tro-
zos posible sin grandes alteracio-
nes, y con un ancho mínimo, lar-
gura, de veinte y tres pies. Con-
sigue en el mismo plano la
calle de S. Miguel y de San-
tes, de cuyas alineaciones la pri-
mera no debe alterarse, la estable-
cida por el Excmo. Ayuntamiento
ya observada para muchas otras
nuevas: otro tanto viene a suceder
con la de la calle de Sordana, y, sin
embargo, esta puede reducirse en
toda su extensión al ancho uni-
forme de veinte pies, ya estable-
cida y a solos tres trozos rectos

y papales, segun se manifiesta
con suca de Arul. = Es quanto
puede informarse esta Anna en
unplique to de la orden de S. E., con
deberacion del expediente y plano.
= Dios guarde a S. E. muchos
años. Madrid 30 de Julio de
1858. = Exmo. Sr. = el Representante
de la Junta, Manuel Alvarado.
= Exmo. Sr. Ministro de la
Gobernacion. = Es copia. =
Sorezana.

Es copia.
Segun de instruyo

Nº 228 5^{to} de

4.^a

190.

Excmo. Sr.

Negociado 4.^o
Policia Urbana.
Nº 351.

Agosto 16

Excmo. Sr. = En
vista del expediente instau
do por el Ayuntamiento
de esta Capital, a instancia
de D. Juan Ramón Her
nandez y hermanos, en solici
tud de licencia para con
struir de nueva planta una


Planta

Mañ. 19 de Agosto 1858

En el Ayuntamiento

Queda S. C. acordado ro de gracia, yido el dicta
y se asida la licencia con tuer de la Junta Consul
por lo resuelto por tura de Policia Urbana y
S. C. R. dandose confor de conformidad con el
miento al Ayuntamiento mismo, la Reina (D. G.)
pecto Municipal

por lo respectivo á la ali-
nacion de la Calle del
Caballero de Gracia n.º 2
q. le conste y pueda te-
nerlo presente en los
casos q. ocurran



Ay. to 26

Con el Excmo. Ayunt.

Hste.

Excmo. del expediente de
construccion de la casa Calle
de la Montora num. 62
y 64, con vuelta a la del
Caballero de Gracia num. 2
n.º 4, de la Real orden de
30 de Julio último, relativa

ha tenido á bien autori-
zar al Excmo. Ayunt. p.
que comuda la licencia
solicitada con sujecion á
las lineas propuestas por
el Ayuntamiento de la Mu-
nicipalidad; mandando
al propio tiempo que se
tengan presentes respecto
de la alinacion general
de la citada ultima Calle
las observaciones de la
Junta Consultiva que se
expresan en su informe
de que es adjunta copia.
Real orden lo comunico
á S. E., con devolucion
del expediente y planos
para su inteligencia,
la del Ayuntamiento
y efectos consiguientes

Lo que tengo el ho.

a la alineación de la citada

Calle del Caballero de Gauda
y del número del número

de 19 del

agosto, he procedido a

Notificar la alineación de

dicha casa por esta calle,

Notando que la 1.^a base

del informe de 8 de Mayo

último sera como sigue.

La fachada de la casa de

la Montera se establecerá en

lugar visto en los 42³/₄ pies que ha de tener de extensión

en vez de 43¹/₂ que hoy tiene, abriendo por la dere

cha con un punto que deje para la calle un ancho

de 58 pies en el eje de la calle de Sordines, y por la

izquierda con la esquina de la casa num.^o 2 calle

de Hortelera, rematándose por el 1.^{er} extremo

C. D. E. Alcalde Corregidor de esta Capital.

por de transcribir a S. E.,

con resolución del esta

do expediente, plano e

informe de la Junta

Consultiva de Policía

urbana, para su cono

cimiento y efectos que se

expresan.

Dios que a S. E. M.

de Madrid 14 de agosto

de 1853.

5 pies y 4 pulgadas y 3 y 10 pulgadas por el ángulo
que hacen 199, 37 pies. La nueva fachada por la
Calle del Caballero de Gracia atará por la derecha con la
esquina de la casa numerada $\frac{3}{4}$ de pie o lo que es lo
mismo la perpendicular que diste 33 pies de la esquina
de la casa num.^o 2 Calle de Mortalera, y por la izquierda
con la medianería derecha de la casa num.^o 30, perdiendo
por el primer punto los $\frac{3}{4}$ de pie distos y por la izquier-
da 1 $\frac{1}{2}$ pies, que en los 51 pies a que se reduce su línea
hacen 50 pies 59 centimos, que unidos a los 199, 37, compo-
nen la suma de 249, 96, que a precio de 120 reales fue
importante la cantidad de 29995 reales 20 centimos, que
deberá abonarse a los interesados de los fondos municipi-
pales. Madrid 3 de Setiembre de 1858

Vicente Saura

Don José María y Lina, Duque de Soto, Alcalde Corregidor
de esta N. H. P. de S. J. & C.



La probada conforme alda Montero se otorgó
en laica nota de Santa Cruz de Alfaro en 3 de
enero, según el fin que tiene el Ayuntamiento Municipal
y por tanto original y ducos en el archivo una vez terminada
las facturas.

La altura de las fachadas no exceda de 72 pies hasta

La altura de las proclamas no exceda' de 72 picas hasta la superficie de la Comisa y (hasta conducir la regla 4.ª del n.º de 1847 del 8.º de Mayo)

Dr. amico do meu de continuo e de tenor fino
conpedonal vivo e (hasta concluir a regra 6.ª de 1.ª de
Llanos de 1.ª de 1.ª 1855)

Langy del 21 de junio (1855)
 El Sr. Teniente de Alcalde suscritos y que por medio
 nuestro vamos entregando p. conveniencia que se realice
 a cargo de un fisco de obra y construcción de las obras
 de las mismas y el Ayuntamiento suscritos como lo crea
 necesario, etc. Sin perjuicio de quedar obligados los dueños a dar
 quin, cuando sea de tanta especie de cantina, en caso de

sin principio y coronar la fachada con el alero, y terminarla
completamente al ras, á fin de que el P. no se reconozca
según lo que la obra indica de lo mandado, y que la casa
se halla en un estado de alquitrane.

Thatta matas de alquitranes.
Esta construção de andamento da factoria
de (matas finas de lino). Madej. de Sete de 1858 =
Lui divi. Duque de Soto =

E. J. Humante de Ch. auto. Havana.

Sept. 7/858.

L. J.

[illegible]

Din 18 = 16 de februarie = Duque
 de Soto =

I sent you a letter M. H. P. 11/11/11

Dec. 1/858.

forada a D. Juan Manuel Herrera y Navarro la
 licencia solicitada para continuar de nuevo plantando en el
 valle de Santa Cruz 60, 62 y 64. en virtud de la facultad
 de gracia n.º 2 y 4. mayo 292. aposeo de la alimación man-
 da G. D. Pedro Gómez, que deja p.º tránsito público n.º 1, y
 por ende que aposeo de 1200. en tanto cantidad de
 29995 v. 20 que deben abonarse a los dueños de la finca
 p.º cuenta de los frutos municipales, según se expresa que aposeo
 el territorio municipal de el valle y por tanto originar
 los intereses una vez terminados los trabajos

Dirk = W. H. H. H. = Duque

Sept 7/858.

Dur & = G. de Jorrey = Dague de

Seto =

Julio 1145^{to}



Excmo. Sr. Alcalde Corregidor de esta M. H. Villa.

D.º Juan Ramón Herrero por sí y en representación de sus S.ºs. Hermanos, dueños de la casa que se está construyendo de nueva planta, sita en la calle del Caballero de Gracia, con vuelta a la de la Montera, o sea Red de S.º Luis, señalada con los números 2 y 4 por la primera, 60, 62 y 64 por la segunda, de la manzana 292; ante V.º E. con el debido respeto expone: Que después de haber obtenido de V.º E. la aprobación de los planos que se presentaron y la licencia para construir la casa con arreglo a ésta han pensado hacer un pequeño hueco que como de los demás que hay en el ángulo para que sirva de escaparate a la tienda de la esquina; en esta atención =

A. V.º E. Suplica que oído el parecer del Arquitecto del Distrito, si lo tiene a bien, se sirva dar permiso para hacer esta pequeña variación que en nada afecta a la solidez y ornato de dicha

Casa. Esta gracia opera merecer de
V. E. cuya vida guarde Dios muchos
años para el bien de este pueblo. Madrid
18 de Octubre de 1858.

Exmo. Sr.
Juan Manuel Ferrer y

Madrid 20. Oct. 1858.

Hace ala fin de obras puestas en el
Arquitecto del edificio. El Sr. Ferrer y

Madrid

Comision de Obras. En virtud del decreto anterior
y en vista de lo que se pide en esta suplicacion por el Sr. D. Juan Manuel
Ferrer dueño de la casa que se esta construyendo de nueva planta en la
Calle de la Montera num. 60, 62 y 64 con Vista a la del Caballero de Ma
cia no habiendo inconveniente se sirvan V. E. conceder el permiso que solicitan
para abrir un muro en la planta baja en el chaflán que forma el ángulo
a plomo de los puros superiores, que sirva de escape a la lluvia
de la esquina; en atencion a no perjudicarse la solidez de la
fachada en su decoracion: no obstante V. E. acordaran lo mas
acertado. Madrid 22 de Octubre 1858.

Alonso Navarro

Exmo. Sr.

Vista por la Comision de Obras la exposicion

presentada por D. Juan Ramon Herrero, por si y
á nombre de sus hermanos y lo informado en el
particular por el arquitecto del Distrito, no tiene
reparo la Comision de Obras en que se conceda permii-
so para abrir un hueco en la planta baja de la
casa calle de la Montera n.ºs 60. 62 y 64. en el
chaflán que forma el ángulo á plomo de los pi-
sos superiores para que sirva de escaparate á la
fachada de la esquina.

Madrid 27 de Octubre de 1858.

Rivadulla

Morales

Don Juan Herrero

Villalobos

Sanchez

Madrid 29 de Oct de 1858

En Ayuntamiento

Con la Comision



Nov. 17

Con el Cons. Ayuntamiento



J. J. Guzmán de Aguilar adirido. de la Habana. No. 20/858.

E. J.



H. en accord de 29. del mes de Mayo y
 Lo comencio a llo. para su conocimiento y
 efectos correspondientes.
 Dñs Nro. W. de M. y S. de D. que
 de S. to =

P. D. Givers Lang. Insigne des sciences et des Arts
Nov. 20/858

M. J. Teniente de M. J. delirante de la C
 obrando, dijo con esta fecha la comunicacion ref.
 Rm.

La tralot à v. ailes fines opubaw
 Plus de 20. Mc. ¹ ² ³ ⁴ ⁵ ⁶ ⁷ ⁸ ⁹ ¹⁰ ¹¹ ¹² ¹³ ¹⁴ ¹⁵ ¹⁶ ¹⁷ ¹⁸ ¹⁹ ²⁰ ²¹ ²² ²³ ²⁴ ²⁵ ²⁶ ²⁷ ²⁸ ²⁹ ³⁰ ³¹ ³² ³³ ³⁴ ³⁵ ³⁶ ³⁷ ³⁸ ³⁹ ⁴⁰ ⁴¹ ⁴² ⁴³ ⁴⁴ ⁴⁵ ⁴⁶ ⁴⁷ ⁴⁸ ⁴⁹ ⁵⁰ ⁵¹ ⁵² ⁵³ ⁵⁴ ⁵⁵ ⁵⁶ ⁵⁷ ⁵⁸ ⁵⁹ ⁶⁰ ⁶¹ ⁶² ⁶³ ⁶⁴ ⁶⁵ ⁶⁶ ⁶⁷ ⁶⁸ ⁶⁹ ⁷⁰ ⁷¹ ⁷² ⁷³ ⁷⁴ ⁷⁵ ⁷⁶ ⁷⁷ ⁷⁸ ⁷⁹ ⁸⁰ ⁸¹ ⁸² ⁸³ ⁸⁴ ⁸⁵ ⁸⁶ ⁸⁷ ⁸⁸ ⁸⁹ ⁹⁰ ⁹¹ ⁹² ⁹³ ⁹⁴ ⁹⁵ ⁹⁶ ⁹⁷ ⁹⁸ ⁹⁹ ¹⁰⁰ ¹⁰¹ ¹⁰² ¹⁰³ ¹⁰⁴ ¹⁰⁵ ¹⁰⁶ ¹⁰⁷ ¹⁰⁸ ¹⁰⁹ ¹¹⁰ ¹¹¹ ¹¹² ¹¹³ ¹¹⁴ ¹¹⁵ ¹¹⁶ ¹¹⁷ ¹¹⁸ ¹¹⁹ ¹²⁰ ¹²¹ ¹²² ¹²³ ¹²⁴ ¹²⁵ ¹²⁶ ¹²⁷ ¹²⁸ ¹²⁹ ¹³⁰ ¹³¹ ¹³² ¹³³ ¹³⁴ ¹³⁵ ¹³⁶ ¹³⁷ ¹³⁸ ¹³⁹ ¹⁴⁰ ¹⁴¹ ¹⁴² ¹⁴³ ¹⁴⁴ ¹⁴⁵ ¹⁴⁶ ¹⁴⁷ ¹⁴⁸ ¹⁴⁹ ¹⁵⁰ ¹⁵¹ ¹⁵² ¹⁵³ ¹⁵⁴ ¹⁵⁵ ¹⁵⁶ ¹⁵⁷ ¹⁵⁸ ¹⁵⁹ ¹⁶⁰ ¹⁶¹ ¹⁶² ¹⁶³ ¹⁶⁴ ¹⁶⁵ ¹⁶⁶ ¹⁶⁷ ¹⁶⁸ ¹⁶⁹ ¹⁷⁰ ¹⁷¹ ¹⁷² ¹⁷³ ¹⁷⁴ ¹⁷⁵ ¹⁷⁶ ¹⁷⁷ ¹⁷⁸ ¹⁷⁹ ¹⁸⁰ ¹⁸¹ ¹⁸² ¹⁸³ ¹⁸⁴ ¹⁸⁵ ¹⁸⁶ ¹⁸⁷ ¹⁸⁸ ¹⁸⁹ ¹⁹⁰ ¹⁹¹ ¹⁹² ¹⁹³ ¹⁹⁴ ¹⁹⁵ ¹⁹⁶ ¹⁹⁷ ¹⁹⁸ ¹⁹⁹ ²⁰⁰ ²⁰¹ ²⁰² ²⁰³ ²⁰⁴ ²⁰⁵ ²⁰⁶ ²⁰⁷ ²⁰⁸ ²⁰⁹ ²¹⁰ ²¹¹ ²¹² ²¹³ ²¹⁴ ²¹⁵ ²¹⁶ ²¹⁷ ²¹⁸ ²¹⁹ ²²⁰ ²²¹ ²²² ²²³ ²²⁴ ²²⁵ ²²⁶ ²²⁷ ²²⁸ ²²⁹ ²³⁰ ²³¹ ²³² ²³³ ²³⁴ ²³⁵ ²³⁶ ²³⁷ ²³⁸ ²³⁹ ²⁴⁰ ²⁴¹ ²⁴² ²⁴³ ²⁴⁴ ²⁴⁵ ²⁴⁶ ²⁴⁷ ²⁴⁸ ²⁴⁹ ²⁵⁰ ²⁵¹ ²⁵² ²⁵³ ²⁵⁴ ²⁵⁵ ²⁵⁶ ²⁵⁷ ²⁵⁸ ²⁵⁹ ²⁶⁰ ²⁶¹ ²⁶² ²⁶³ ²⁶⁴ ²⁶⁵ ²⁶⁶ ²⁶⁷ ²⁶⁸ ²⁶⁹ ²⁷⁰ ²⁷¹ ²⁷² ²⁷³ ²⁷⁴ ²⁷⁵ ²⁷⁶ ²⁷⁷ ²⁷⁸ ²⁷⁹ ²⁸⁰ ²⁸¹ ²⁸² ²⁸³ ²⁸⁴ ²⁸⁵ ²⁸⁶ ²⁸⁷ ²⁸⁸ ²⁸⁹ ²⁹⁰ ²⁹¹ ²⁹² ²⁹³ ²⁹⁴ ²⁹⁵ ²⁹⁶ ²⁹⁷ ²⁹⁸ ²⁹⁹ ³⁰⁰ ³⁰¹ ³⁰² ³⁰³ ³⁰⁴ ³⁰⁵ ³⁰⁶ ³⁰⁷ ³⁰⁸ ³⁰⁹ ³¹⁰ ³¹¹ ³¹² ³¹³ ³¹⁴ ³¹⁵ ³¹⁶ ³¹⁷ ³¹⁸ ³¹⁹ ³²⁰ ³²¹ ³²² ³²³ ³²⁴ ³²⁵ ³²⁶ ³²⁷ ³²⁸ ³²⁹ ³³⁰ ³³¹ ³³² ³³³ ³³⁴ ³³⁵ ³³⁶ ³³⁷ ³³⁸ ³³⁹ ³⁴⁰ ³⁴¹ ³⁴² ³⁴³ ³⁴⁴ ³⁴⁵ ³⁴⁶ ³⁴⁷ ³⁴⁸ ³⁴⁹ ³⁵⁰ ³⁵¹ ³⁵² ³⁵³ ³⁵⁴ ³⁵⁵ ³⁵⁶ ³⁵⁷ ³⁵⁸ ³⁵⁹ ³⁶⁰ ³⁶¹ ³⁶² ³⁶³ ³⁶⁴ ³⁶⁵ ³⁶⁶ ³⁶⁷ ³⁶⁸ ³⁶⁹ ³⁷⁰ ³⁷¹ ³⁷² ³⁷³ ³⁷⁴ ³⁷⁵ ³⁷⁶ ³⁷⁷ ³⁷⁸ ³⁷⁹ ³⁸⁰ ³⁸¹ ³⁸² ³⁸³ ³⁸⁴ ³⁸⁵ ³⁸⁶ ³⁸⁷ ³⁸⁸ ³⁸⁹ ³⁹⁰ ³⁹¹ ³⁹² ³⁹³ ³⁹⁴ ³⁹⁵ ³⁹⁶ ³⁹⁷ ³⁹⁸ ³⁹⁹ ⁴⁰⁰ ⁴⁰¹ ⁴⁰² ⁴⁰³ ⁴⁰⁴ ⁴⁰⁵ ⁴⁰⁶ ⁴⁰⁷ ⁴⁰⁸ ⁴⁰⁹ ⁴¹⁰ ⁴¹¹ ⁴¹² ⁴¹³ ⁴¹⁴ ⁴¹⁵ ⁴¹⁶ ⁴¹⁷ ⁴¹⁸ ⁴¹⁹ ⁴²⁰ ⁴²¹ ⁴²² ⁴²³ ⁴²⁴ ⁴²⁵ ⁴²⁶ ⁴²⁷ ⁴²⁸ ⁴²⁹ ⁴³⁰ ⁴³¹ ⁴³² ⁴³³ ⁴³⁴ ⁴³⁵ ⁴³⁶ ⁴³⁷ ⁴³⁸ ⁴³⁹ ⁴⁴⁰ ⁴⁴¹ ⁴⁴² ⁴⁴³ ⁴⁴⁴ ⁴⁴⁵ ⁴⁴⁶ ⁴⁴⁷ ⁴⁴⁸ ⁴⁴⁹ ⁴⁵⁰ ⁴⁵¹ ⁴⁵² ⁴⁵³ ⁴⁵⁴ ⁴⁵⁵ ⁴⁵⁶ ⁴⁵⁷ ⁴⁵⁸ ⁴⁵⁹ ⁴⁶⁰ ⁴⁶¹ ⁴⁶² ⁴⁶³ ⁴⁶⁴ <



D.ⁿ Carlos Herrera, Arquitecto de la Real Academia
de Nobles Artes de S.ⁿ Fernando D.ⁿ

Certifico; que en la casa propia de D.ⁿ Juan
Ramon Herrero Torraquin y hermanos, sita
en la calle del Caballero de Gracia n.^{os} 2 y 4
con accesorias a la de la Montera n.^{os} 60,
62 y 64 manzana 292 que se acaba de
construir se han dejado en beneficio del tran-
sito publico 16 pies $\frac{37}{48}$ del otro de su su-
perficie; en el triangulo que forman las
prolongaciones de sus fachadas de la calle
de la Montera y Caballero de Gracia, con
el peto o' chafar de su esquina. Lo que
firmo para que asi conste, y de ello se
haga el uso mas conveniente en Madrid
a catorce de Setiembre de mil ochocien-
tos cincuenta y nueve.

Carlos de Herrera

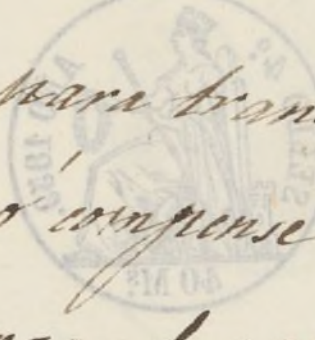
Carte de Menno

H. Reg.^o al f.^o 498.



Excmo. Sr. Presidente del Ayuntamiento Constitucional
de esta M. H. Villa.

D.ⁿ Juan Ramon Herrero por si y a nombre
de sus tres hermanos, dueños de la casa sita en la
calle de la Montera, n.^o 60, 62 y 64 con accesorias
a la calle del Caballero de Gracia n.^o 2 y 4, de
la manz.^a 222, ante V. E. con el debido respeto,
expone: Que siendo construida de nueva planta
se han dejado en beneficio del tránsito público
diez y seis pies treinta y siete con cuarenta y
ocho avos de otro, de su superficie, en el triangu-
lo que forman las prolongaciones de sus fachadas
de la calle de la Montera y Caballero de Gra-
cia con el peto o chafar de su esquina y como
lo crean justo que por ese Excmo. Ayuntam.^{to}
se les reintegre del precio de los pies que han
quedado para tránsito público o de no se les
reintegre del precio de los pies que han que


 dado para transito publico o de no se les indem-
 nice o compense quitandolos o redimiendolos de
 la carga de un farol de los cuatro que tiene
 la finca previo el abono de la pequeña dife-
 rencia de maravedises que hubiese en su re-
 dencion, con los requisitos legales y necesarios pa-
 ra entregarles la Escritura de redencion en
 su poder; en esta atencion=

Y A. N. E. Suplica se sirva tener por pre-
 sentada la certification que se acompaña y
 en su vista acceder en un todo a lo que
 se pide. Esta gracia espera merecer de
 la bondad y real justificacion de V. E.;
 cuya vida guarde Dios muchos años para
 el bien y felicidad de este pueblo. Ma-
 drid veinte de Setiembre de mil ochoc.^{tos}
 cincuenta y nueve


Madrid 21. Set. 1859.

Vase a su antecedente y
 pase a la Comision de obras, previo
 informe del Arquitecto Municipal
 D. M. C. Ferraz.

Juan Ramon
 Ferraz

Juntos de la Comision de obras. Enterado de esta exposicion
 Sumita por el Sr. D. Juan Ramon Ferraz

dueño, con sus herederos, de la casa construida de nueva
planta en la Red de San Luis num.^{os} 60, 62 y 64 con vuelta
a' la del Caballero de Gracia num.^o 2, pudiendo el abono de los
pies de sitio que han quedado para servicio del publico con el
Chaplan formado en la esquina de la casa por un triángulo
que tiene de base 2 pies y 7 pulgadas y $3\frac{1}{2}$ pies de altura, re-
sultando ser este 16 pies y $\frac{97}{28}$ de pto, que a' precio de 20 pes
es cada uno importan la cantidad de 2012 $\frac{1}{2}$ reales, que
se puede abonar a' los interesados por cuenta de los
fondos municipales en la forma que lo piden: no obstante
P.S. acordaron lo mas acordado. Madrid 22 de Setiembre de 1857.

Herrero Moreno 

Quinto Sr.

No obstante que segun el informe que se
precede es el dictamen del Arquitecto municipal q.
puede abonarse a' D. Juan Ramon Herrero y her-
manos el importe del terreno dejado para el Cha-
flan en el angulo de un casa calle de la Monteria
y Caballero de Gracia, es la opinion de esta Comision
de Obras que no procede el abono del valor a' que
asciende este terreno, toda vez que su segregacion no
se ha hecho a' demanda del Ayuntamiento y si a'
peticion de los interesados como se ve por su exposicion
de 18 de Oct.^o del año ultimo en que se manifestaba

solicitar se esta mejora para abrir un hueco que
sirviera de escaparate a la tienda, que habra sin
duda obtenido mayor precio en el arriendo, y sin
que entonces se pudiese ni aun se indicara, que
habia de concederse la licencia mediante indemniza-
cion. Madrid 14. de Oct. de 1859.

Hernandez Villalobos Figueroa
Calvo Revuelta

Madrid 20 de Oct. de 1859
Al Ayuntamiento Constitucional
Como propone la Comision

Relebre 29

Con el Excmo. Ayuntamiento.

Huerta

V. f. 1140

H. Reg. ac. f. 499.



Excmo. Sr. Ayuntamiento Constitucional de esta M. N. Villa.

D. Juan Ramón Herrero y hermanos, dueños de una casa, sita en esta Corte y su calle del Caballero de Gra-
cia, núm. 2 y 4, con vuelta a la de la Montera, n.º
60, 62 y 64, m.ª 292; ante V. E. con el debido respeto,
hacen presente: Que habiendo sido necesario para
su construcción de nueva planta perder, según la nue-
va alineación, para el tránsito público doscientos sesen-
ta y ocho pies se acudió a su tiempo y por los tras-
mites de costumbre a esa Municipalidad para que
por conducto suyo se colocasen las aceras y visto que
después de mucho tiempo no se obtenía resultado al-
guno, sirviendo de menadero público a los transeun-
tes y causándose graves perjuicios a la finca, fue forza-
do hacerlo por cuenta de los mismos dueños por vi-
tar en sitio tan público focos de inmundicia perju-
dicial a la salud por lo cual exponen y acuden=
A V. E. Suplicándole se sirva mandar les sea abonada

la cantidad de mil doscientos sesenta y
ocho reales que tienen anticipadamente de
sumbolada. Esta gracia speran de la bondad
y recta justificación de V. E.; cuya vida
guarde Dios muchos años para el bien y
felicidad de este pueblo. Madrid veinte
y cinco de Octubre de mil ochocientos un-
uenta y nueve.

Juan Ramón
Herrero

Madrid 27 de Octubre de 1859.

Por acuerdo del Excmo. Ay^{to}

Pase a la Comision de Obras previo informe del
Excmo. Sr. Comisario de los ramos de Empedrados
y Aceras.



DIRECCION FACULTATIVA
DE
ACERAS Y EMPEDRADOS
DE LA M. H. VILLA DE MADRID

Diciembre 14 de 1889

Pone al Sr. Alcalde Corregidor
para los efectos que juzgue
oportunos.

El Pres. Com.

Donde de Salalobos

Excmo. Sr.

D. Juan Ramon Her-
rero y hermanos solicitan
el reintegro de 1.268 reales
que anticipadamente han
adelantado por colocacion de
268 pies de acera en la
calle de la Monteral

Excmo. Sr.

Habiendo reconocido y me-
dido la acera de la casa n.º 2.
y 11. de la Calle del Caballero
de Ivacia con vuelta a la de
la Monteral n.º 60, 62 y 64.
propia de D. Juan Ramon
Herrero y hermanos, resulta
ser cierto haber quedado
del antiguo solar para el
servicio de la via publica, los
268 pies que se citan en la
exposicion dirigida por los
mismos, cuya superficie ha
sido cubierta por su cuenta,
y en cuenta valer los mil
seiscientos y ocho reales que
reclaman por suertes.

Lo que tengo el honor

num.^o 60 al 64, 2 y 4 por
ta del Caballero de Gracia;
y apareciendo del informe pre-
dido y evacuado por el Director
facultativo que es procedente
y justo el abono de esta
suma, la Comisión de Obras
ha convenido en proponer a
V.E. que así se lleve a efecto
en los terminos de costumbres.

Madrid 20 de Dic^o de 1859.

de manifestar a V.E. cum-
pliendo con lo que se sirve
prevenirme en su decreto
marginal a la expresada
inst.^a q.^{da} devuelva adjunta.
Dios que. a V.E. m. p. a.
Madrid 10. de Diciembre
de 1859.

Carlos M. de Castro

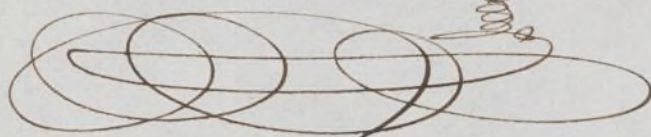
Elaswainz Calvo Revuelta
Villalobos Salmeron Fernan. Nuñez
Mora y Elorza
Figueroa Ma-

Excmo. Sr. Comis.^o de obras y empedrados.

Añal 22 de Dic.^l de 1859

En Aty.^{to} Comis.^l

Con la Comuñon



Enero 1^o de 1860

Con el Excmo. Ayuntamiento.

Hecho


Dec 11/86 Q.

pro

de cortinabres. Lo comunico a V. p. a los fines consiguientes en virtud
de que esta determinación se ha ^{confirmado} ~~confirmado~~ el C.
D. Mc. Sney en 7. del presente.

Die 2 = Familie Larrin

Intervención de la Real Audiencia de Madrid
D. Juan Antonio de los Rios

Pro

En virtud de lo acordado en el Ayuntamiento de Madrid
de 15 de Mayo de 1764
Se mandó al Sr. D. Juan Antonio de los Rios
que se le diese un traslado de lo acordado en el Ayuntamiento
de 15 de Mayo de 1764 para que en el término de diez días
comparezca a dar cuenta de lo que hubiere practicado en
obsequio de lo acordado en el Ayuntamiento de 15 de Mayo
de 1764.