

FORMADO Y PUBLICADO

P O R E L

BAJO LA DIRECCION DEL

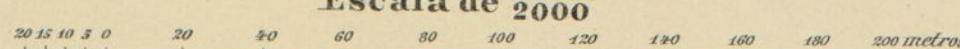
Excmo. Señor Don Carlos Ibañez é Ibañez de Ibero

DIRECTOR GENERAL.

LOS TRABAJOS SE HAN EJECUTADO POR EL CUERPO DE TOPÓGRAFOS.

AÑOS DE 1872, 1873 Y 1874.

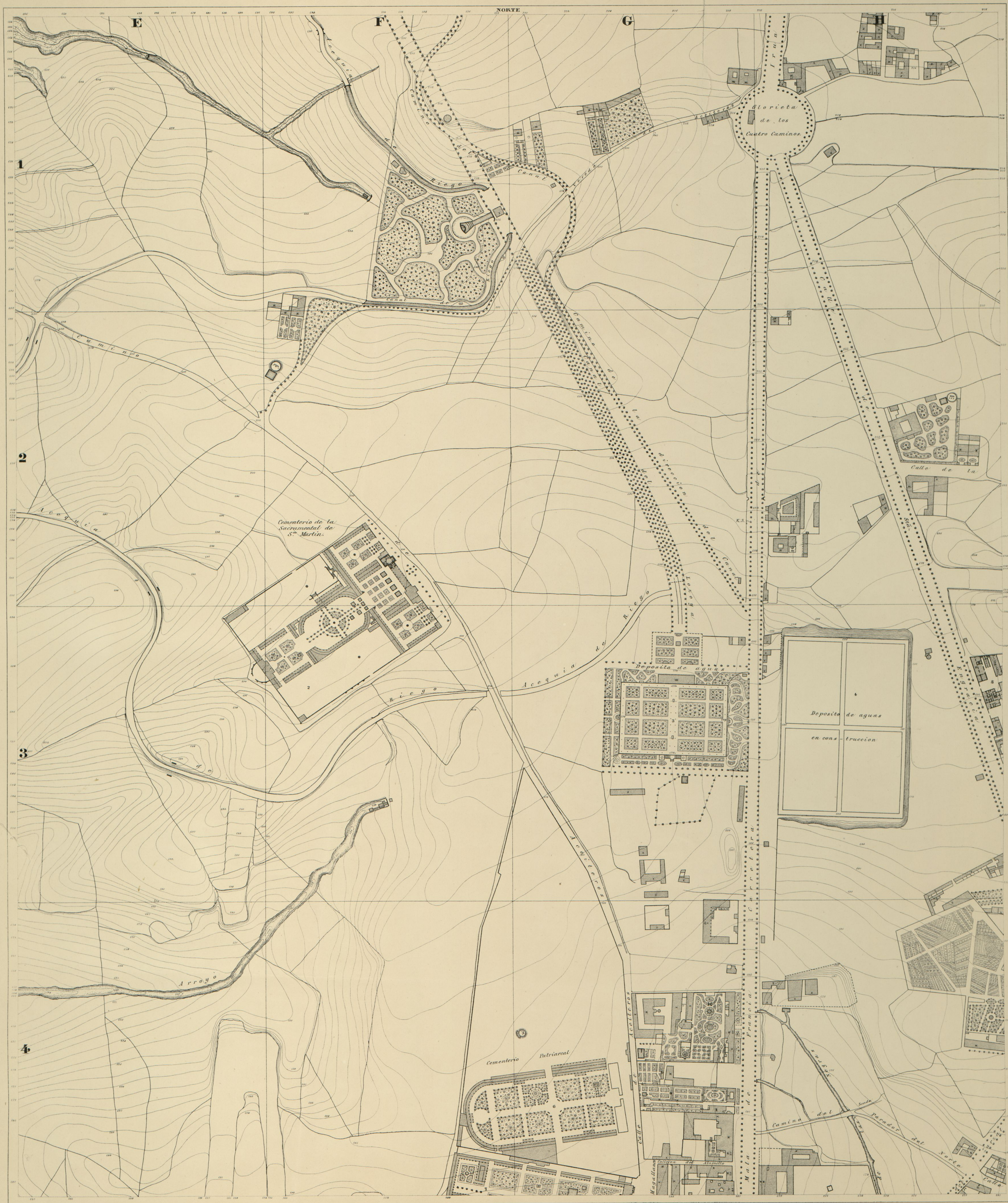
Escala de $\frac{1}{10000}$



*Las altitudes se refieren al nivel medio del Mediterráneo en Alicante.
Los números romanos indican el número de pisos de las casas.
F. indica fuente de vecindad.*

Litografía del Instituto Geográfico y Estadístico. J. Reinoso arañó

[illegible]



Formado y publicado por el Instituto Geográfico.

F. = Fuente de vecindad.

Las altitudes se refieren al nivel medio del Mediterráneo en Alicante.

Los números romanos indican el número de pisos.

A. Reinos grabó.

Escala de $\frac{1}{2000}$

0 10 20 30 40 50 60 70 80 90 100 metros





Formado y publicado por el Instituto Geográfico.

F. Fuente de vecindad.

Las altitudes se refieren al nivel medio del Mediterráneo en Alicante.

Los números romanos indican el número de pisos.

J. Reinos graba.

Escala de $\frac{1}{2000}$

0 100 200 300 400 500 600 700 800 900 1000 metros

1	2	3	4
5	6	7	8
9	10	11	12
13	14	15	16



Formado y publicado por el Instituto Geográfico.

F = Fuente de vecindad.

Las altitudes se refieren al nivel medio del Mediterráneo en Alicante.

Los números romanos indican el número de pisos.

J. Reinos grabó.

Escala de 1/2000

0 20 40 60 80 100 120 140 160 180 200 metros

1 2 3 4 5 6 7 8 9 10 11 12 13 14 15 16 17 18 19 20 21 22 23 24 25 26 27 28 29 30 31 32 33 34 35 36 37 38 39 40 41 42 43 44 45 46 47 48 49 50 51 52 53 54 55 56 57 58 59 60 61 62 63 64 65 66 67 68 69 70 71 72 73 74 75 76 77 78 79 80 81 82 83 84 85 86 87 88 89 90 91 92 93 94 95 96 97 98 99 100

A B C D



Formado y publicado por el Instituto Geográfico.

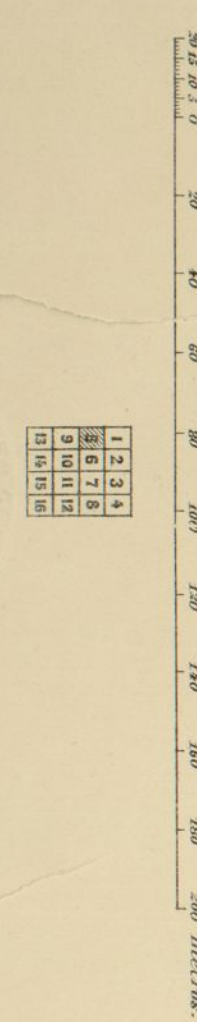
E. J. Huerta de los Rios.

Las alturas en metros al nivel medio del Mediterráneo en el momento de la publicación.

Las distancias en metros entre los puntos de observación.

J. Huerta de los Rios.

Escala de 1/2000





Formado y publicado por el Instituto Geográfico.

Es Fuente de vecindad.

Las altitudes se refieren al nivel medio del Mediterráneo en Alicante.

Los números romanos indican el número de pisos.

J. Reinos grabó.

Escala de 1/2000

0 10 20 30 40 50 60 70 80 90 100 110 120 130 140 150 160 170 180 190 200 metros.

1	2	3	4
5	6	7	8
9	10	11	12
13	14	15	16



Formado y publicado por el Instituto Geográfico

F = Fuente de vecindad.

Las altitudes se refieren al nivel medio del Mediterráneo en Alicante.

Los números romanos indican el número de pisos

J. Reinoso grabó.

Escala de $\frac{1}{2000}$

20 15 10 5 0 20 40 60 80 100 120 140 160 180 200 *metros*

1	2	3	4
5	6	7	8
9	10	11	12
13	14	15	16



Formado y publicado por el Instituto Geográfico

F. Fuente de vecindad.

Las altitudes se refieren al nivel medio del Mediterráneo en Alicante.

Los números romanos indican el número de pisos.

J. Reinos grabó

Escala de $\frac{1}{2000}$

0 20 40 60 80 100 120 140 160 180 200 metros.

1	2	3	4
5	6	7	8
9	10	11	12
13	14	15	16



Formado y publicado por el Instituto Geográfico

F.°: Fuente de vecindad.

Las altitudes se refieren al nivel medio del Mediterráneo en Alicante.

Los números romanos indican el número de pisos.

J. Reinoso grabo.

Escala de $\frac{1}{2000}$

20 15 10 5 0 20 40 60 80 100 120 140 160 180 200 metres

1	2	3	4
5	6	7	8
9	10	11	12
13	14	15	16





1	2	3	4	5	6	7	8	9	10	11	12	13	14	15	16
---	---	---	---	---	---	---	---	---	----	----	----	----	----	----	----

Escala de 2000

Las alturas se refieren al nivel medio del Mediterráneo en Alicante.

Los nombres romanos indican el número de plano.

J. Riquelme grabó.



Formado y publicado por el Instituto Geográfico.

F. Fuente de vecindad.

Las alturas se refieren al nivel medio del Mediterráneo en Alicante.

Los números romanos indican el número de pisos.

J. Ruizos grabó.

Escala de $\frac{1}{2000}$

0 20 40 60 80 100 120 140 160 180 200 metros.

1	2	3	4
5	6	7	8
9	10	11	12
13	14	15	16



Formado y publicado por el Instituto Geográfico.

F. Fuente de vecindad.

Las altitudes se refieren al nivel medio del Mediterráneo en Alicante.

Los números romanos indican el número de pias.

J. Reinos grabó

Escala de 2000

0 20 40 60 80 100 120 140 160 180 200 metros





Formado y publicado por el Instituto Geográfico

E = Punto de vecindad

Las alturas se refieren al nivel medio del Mar en Alicante.

Los números romanos indican el número de pisos.

J. Reinos grabó

Escala de 2000

0 20 40 60 80 100 120 140 160 180 200 metros

1 2 3 4
5 6 7 8
9 10 11 12
13 14 15

Ayuntamiento de Madrid

PLANO PARCELARIO

DE

M A D R I D

FORMADO Y PUBLICADO

POR EL

INSTITUTO GEOGRÁFICO Y ESTADÍSTICO

BAJO LA DIRECCION

DEL

EXCMO. SEÑOR DON CARLOS IBAÑEZ É IBAÑEZ DE IBERO

DIRECTOR GENERAL.

Los trabajos se han ejecutado por el Cuerpo de Topógrafos.

AÑOS DE 1872, 1873 Y 1874.

Litografía del Instituto Geográfico y Estadístico. San Remo grab.

Ayuntamiento de Madrid