

SOUVENIR DE MADRID

Au Président de la République Française

MR. LOUBET



HOMMAGE RESPECTUEUX QUE LUI DÉDIE L'INGENIEUR  
DIRECTEUR DES VOIES PUBLIQUES DE LA VILLE DE MADRID  
D. PEDRO NUÑEZ GRANÉS



OCTOBRE 1905



R. FRAILE  
OLIVAR 14 Y 15-MADRID

2005/16/1







Ayuntamiento de Madrid



VISITA Á MADRID

DE

S. E. Mr. Loubet

---

Itinerarios del 23 Octubre

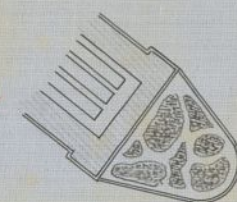
1905





— ITINERARIO 1º —

Estación del Mediodía



Puerta de Alocha

Calle de Alocha

Distancias

De Estación á Plaza de Cánovas	920 m. <sup>s</sup>
De P. <sup>ta</sup> de Cánovas á Plaza de Castelar	400 "
De P. <sup>ta</sup> de Castelar á Puerta del Sol	930 "
De Puerta del Sol á Bailén	870 "
De Mayor á Palacio	380 "
Total	3.500 m. <sup>s</sup>

Gabinete de Definición de Vías públicas del Ensanche.

Ayuntamiento de Madrid

Palacio Real.

Madrid 19 Octubre de 1905.

El Ingeniero Director de Vías públicas,

P. Ruíz Irujo



acio Real.

re de 1905.

Vías públicas,

mer franés

— ITINERARIO 2º —

— /da. —

Palacio Real.

Distancias.

De Palacio á Sn. Marcial	400 m <sup>s</sup>
De Sn. Marcial á Quintana	780 "
De Quintana al Palacio de S.A.R. la Infanta Isabel	198 "
Total	1378 m <sup>s</sup>

Gabinete de Definición de Vías públicas del Ensanche.

Ayuntamiento de Madrid

Palacio de S.A.R. la Infanta Isabel.

Madrid 18 Octubre de 1905.

El Ingeniero Director de Vías públicas,

J. Winter franés



— Vuelta. —



Del Palacio de S.A.R. la Infanta Isabel á Calle de la Princesa	128 m <sup>s</sup>
De Quintana á Ventura Rodriguez	327 "
De Princesa á Ferraz	315 "
De Ventura Rodriguez á Sn. Marcial	272 "
De Sn Marcial á Palacio	400 "
Total	1 442 m <sup>s</sup>

# Ayuntamiento de Madrid

*El Ingeniero Director de Vías-públicas*

Heimerl's



C. Luján Romero



Madrid 18 Octubre de 1905.

El Inspector Director de las Prisiones

*J. Benito Jarama*











VISITA Á MADRID  
DE  
S. E. Mr. Loubet

---

Itinerarios del 24 Octubre

1905









— ITINERARIO 1.º —

*No se incluye por haberse verificado el recorrido por la "Casa de Campo" que pertenece al Real Patrimonio y no es por consiguiente vía pública de Madrid.*\_\_\_\_\_

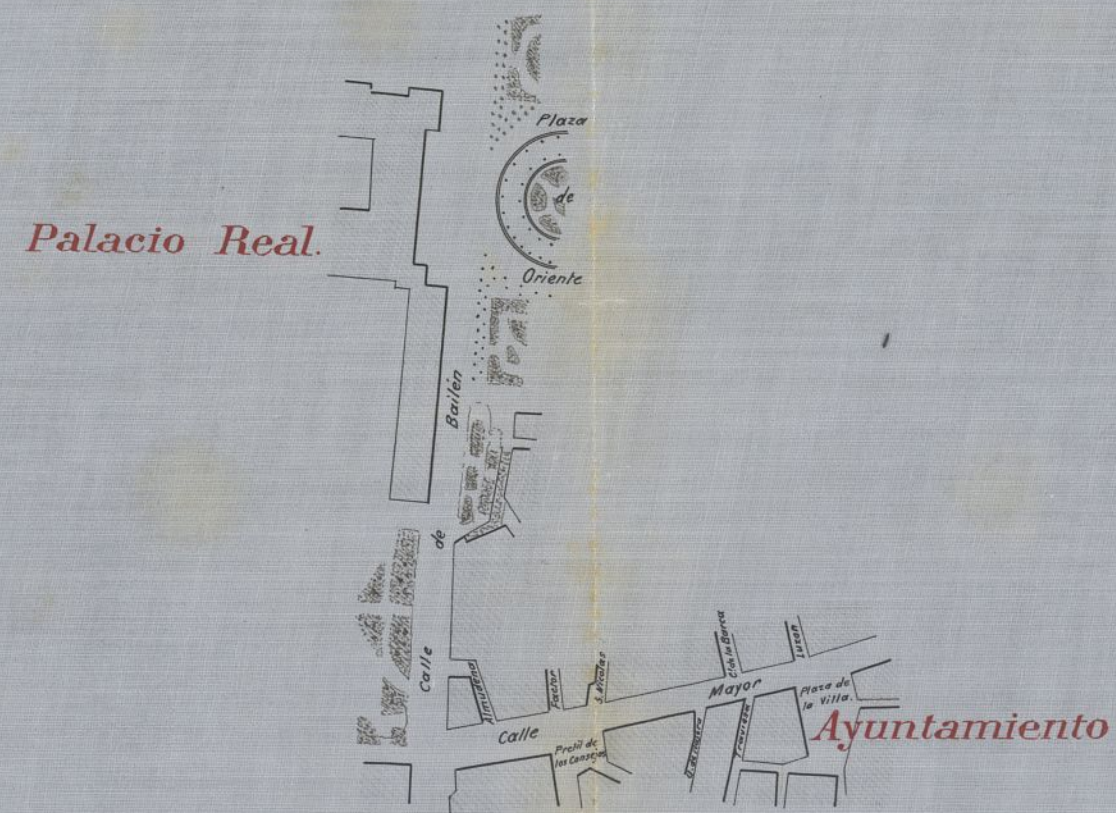


— ITINERARIO 1º —

No se incluye por haberse verificado el recorrido por la "Casa de Campo" que pertenece al Real Patrimonio y no es por consiguiente vía pública de Madrid.

— ITINERARIO 2º —

— ida y vuelta —



*Distancias*

De Palacio á Calle Mayor	380 mts
De la Calle de Bailen al Ayuntamiento	256 "
Total	636 mts

Gabinete de Delincación de Vías-públicas del Ensanche.

Ayuntamiento de Madrid

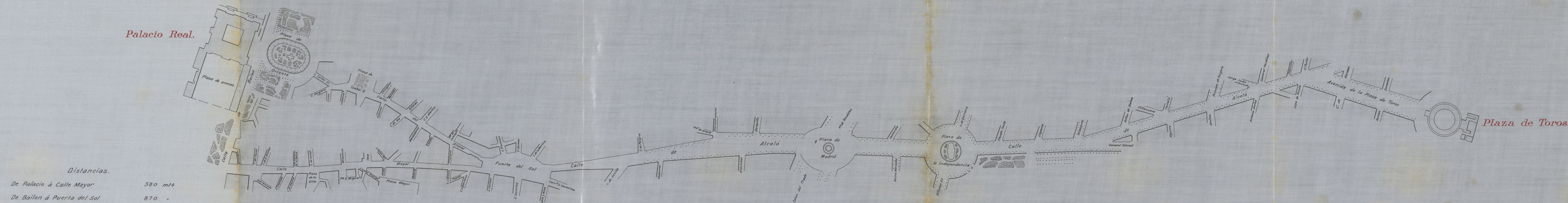
Madrid 18 Octubre de 1905.

El Ingeniero Director de Vías-públicas,

*P. Villarreal*



— ITINERARIO 3º —



Distancias.

De Palacio á Calle Mayor	380 mts
De Bailen á Puerta del Sol	810 "
De Puerta del Sol á Plaza de Madrid	930 "
De Plaza de Madrid á Avenida Plaza de Toros	1515 "
De Calle de Alcalá á Plaza de Toros	337 "
Total	4.032 mts

Gabinete de Delincación de Vías-públicas del Ensanche.

Madrid 18 Octubre de 1905.

El Ingeniero Director de Vías-públicas.

J. Piñer Franes

Ayuntamiento de Madrid



# ITINERARIO 3º

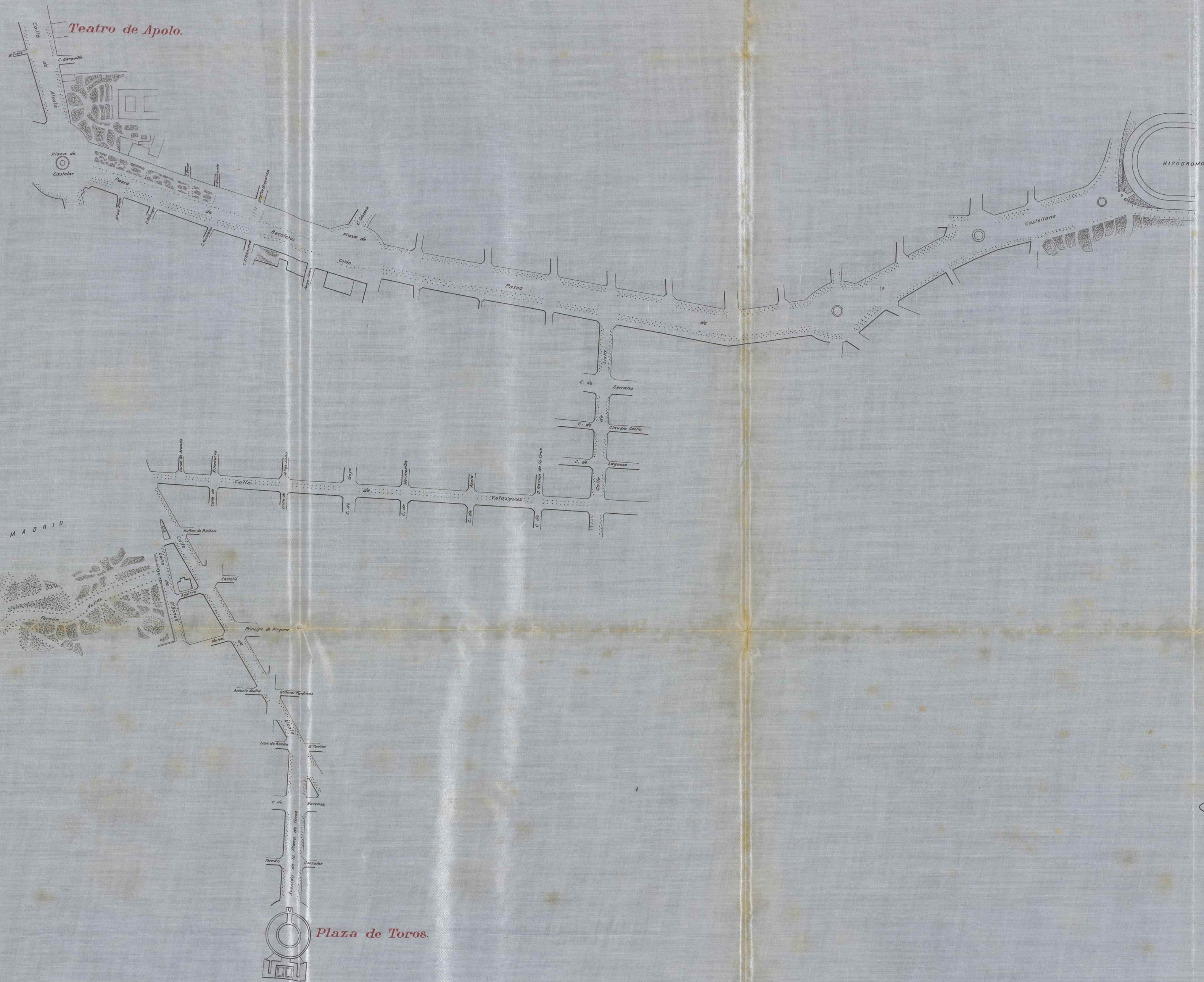
## ITINERARIO 3º

### Regreso.

Distancias.	
Del Teatro de Apolo al Teatro de la Zarzuela	550
De la Plaza de la Zarzuela al Teatro de la Zarzuela	550
De la Plaza de la Zarzuela al Teatro de la Zarzuela	550
De la Plaza de la Zarzuela al Teatro de la Zarzuela	550
De la Plaza de la Zarzuela al Teatro de la Zarzuela	550

Total 2.225 mts

Teatro de



### Distancias.

De Plaza de Toros a Calle de Alcalá	337 mts
De Avenida de la Plaza de Toros a la entrada del Parque	550
De entrada del Parque a Glorieta del Ángel (aído)	1528
De Glorieta del Ángel (aído) a salida del Parque	1528
De salida del Parque a Calle de Velázquez	227
De Alcalá a Lista	1018
De Velázquez a Paseo de la Castellana	454
De Calle de Lista al Hipódromo	1190
Del Hipódromo a la Plaza de Castelar	2413
De la Plaza de Castelar al Teatro de Apolo	315
Total	9560 mts

Gabinete de Delimitación de Vías públicas del Ensanche.

Madrid 13 Octubre de 1905.

El Ingeniero Director de Vías públicas,

*P. Ibáñez*

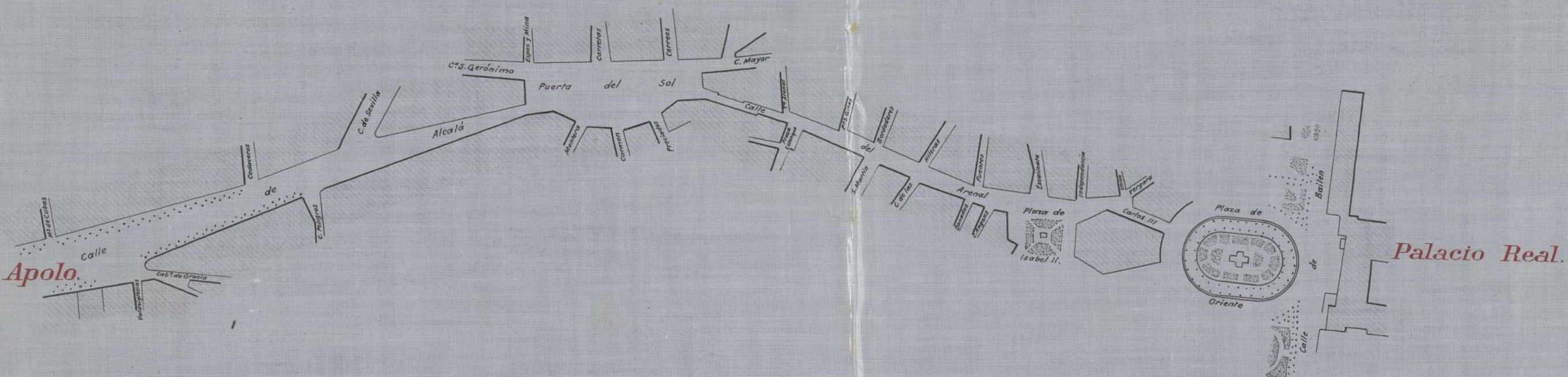
Ayuntamiento de Madrid



— ITINERARIO 3º —

Distancias	
Del Teatro de Apolo á Puerta del Sol	660 m <sup>ts</sup>
De Puerta del Sol á Calle del Arenal	453 "
De Calle del Arenal á Calle de Carlos III	195 "
De Calle de Carlos III á Palacio	215 "
Total	2228 m <sup>ts</sup>

Teatro de Apolo.



Madrid 18 Octubre 1905

El Ingeniero Director de Vías Públicas.

*J. Villarreal*

Gabinete de Definición de Vías Públicas del Ensanche.

Ayuntamiento de Madrid



*El Ingeniero-Director de Vías-públicas.*

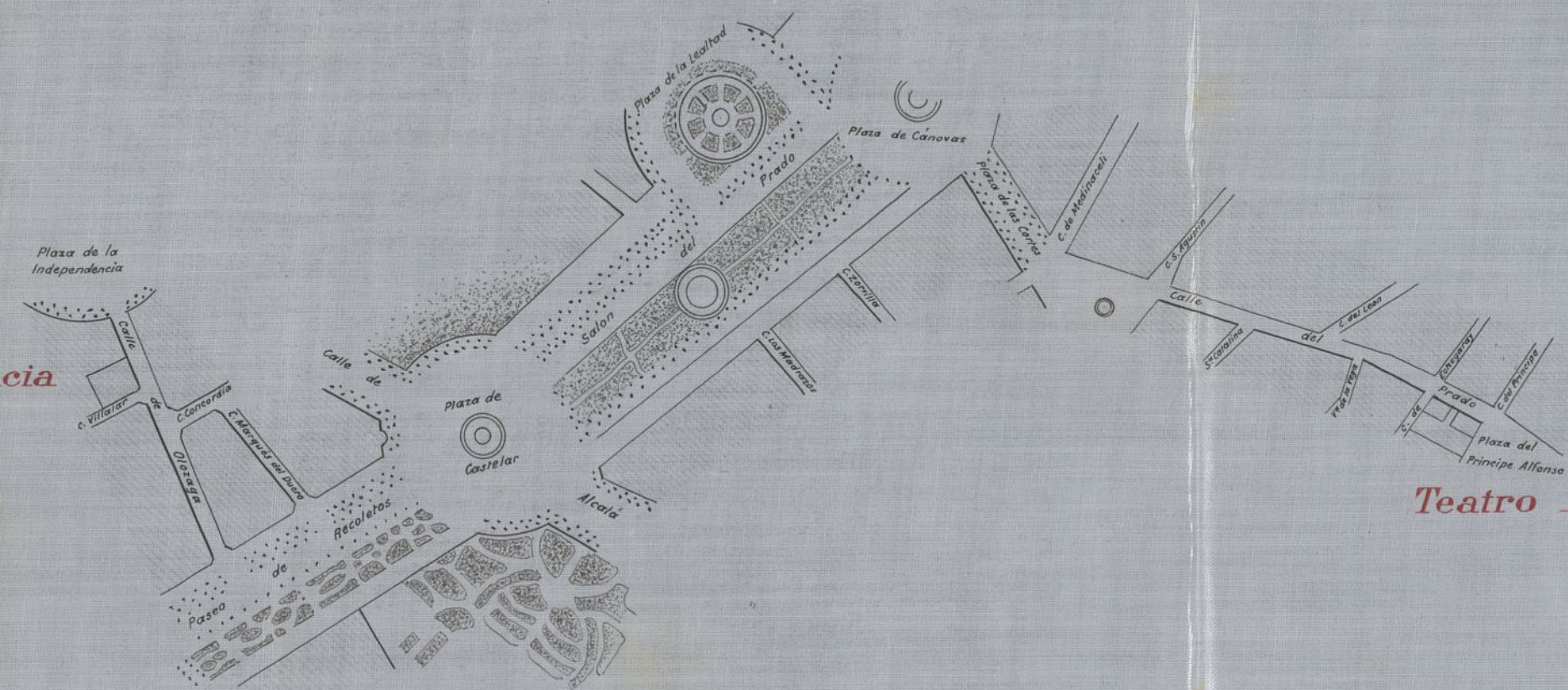
*J. Winter Grant*

# Ayuntamiento de Madrid



— ITINERARIO 5.º —

*Embajada de Francia*



*Teatro Español.*

*Distancias*

De la Embajada al Paseo de Recoletos	195 mts
Del Paseo de Recoletos a la Plaza de Castelar	240 "
De Plaza de Castelar a la Plaza de Cortes	450 "
De la Plaza de las Cortes a la Calle del Prado	100 "
De la Calle del Prado al Teatro Español	343 "
Total	1.328 mts

*Gabinete de Delineación de Vías públicas del Ensanche*

Madrid 18 Octubre 1905.

El Ingeniero Director de Vías Públicas

*J. Villarreal*

Ayuntamiento de Madrid




— ITINERARIO 5.º —

Teatro Español

Palacio Real

Distancias.

Del Teatro Español á la P. <sup>a</sup> del Principe Alfonso	32 mts.
De la Plaza del Principe Alfonso á C. <sup>ta</sup> Sn. Jerónimo	228 ..
De C. <sup>ta</sup> de Sn. Jerónimo á Puerta del Sol	254 ..
De Puerta del Sol á Bailear	870 ..
De Mayor á Palacio	380 ..
Total	1.764 mts



Madrid 18 Octubre 1905.

El Ingeniero Director de Vías-públicas.

*J. Martínez*

Gabinete de Delineación de Vías-públicas del Ensanche.

Ayuntamiento de Madrid















VISITA Á MADRID

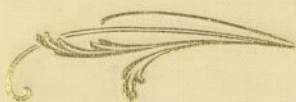
DE

S. E. Mr. Loubet

---

Itinerarios del 25 Octubre

1905





— ITINERARIO 1.º —

— Ida. —

*Distancias.*

De Palacio á Plaza de Sn. Marcial.	400 mts.
De P. <sup>ta</sup> de Sn. Marcial á Glorieta Sn. Vicente	645 "
De Glorieta de Sn. Vicente á Estación del Norte	132 "
Total	1177 mts.



Madrid 18 Octubre 1905.

El Ingeniero Director de Vías-públicas.

*J. Muñoz-franés*



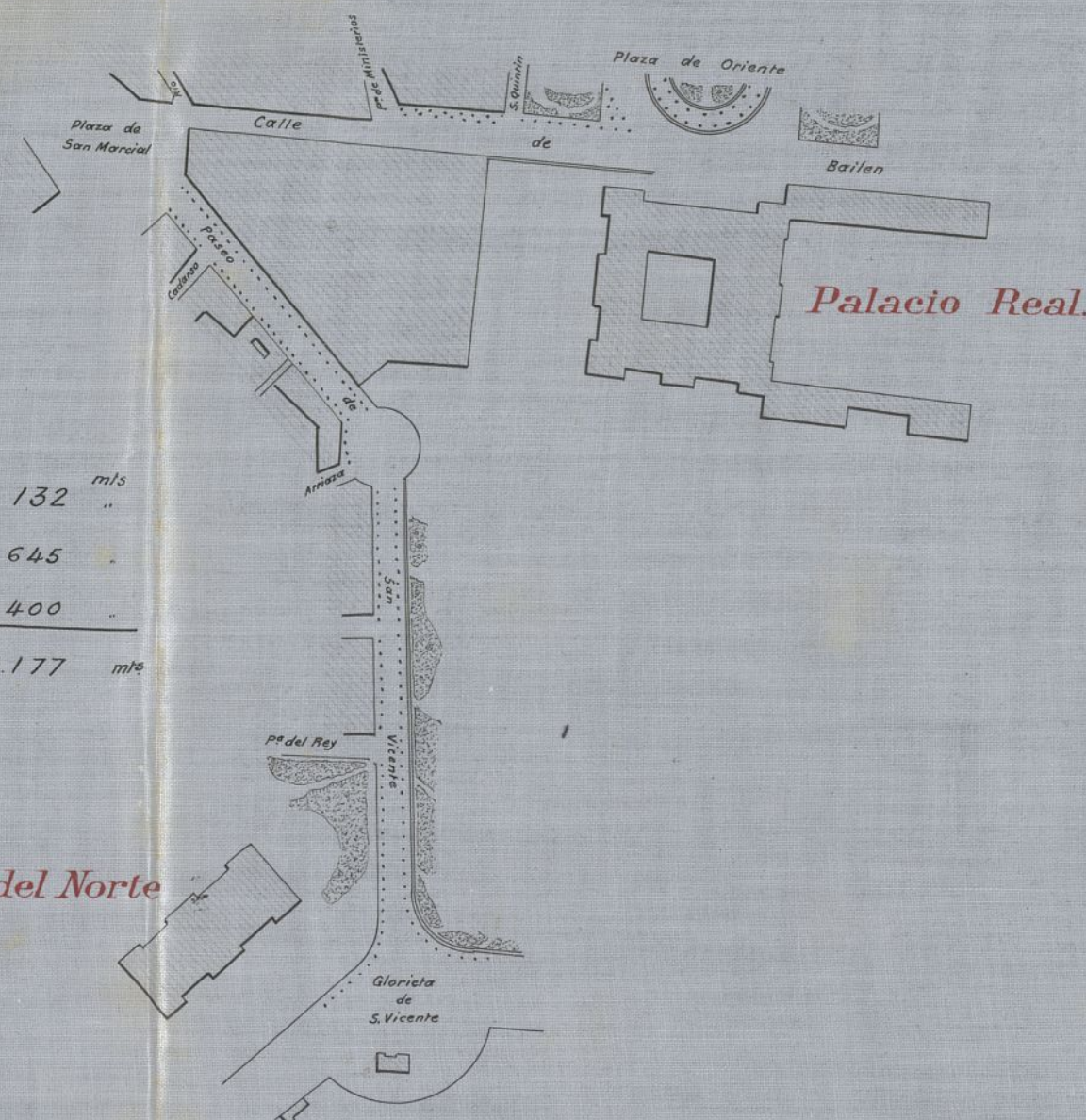
— ITINERARIO 1.º —

— Vuelta. —

*Distancias.*

De Estación del Norte á Glorieta de Sn. Vicente	132	mts
De Glorieta de Sn. Vicente á P. <sup>ta</sup> de Sn. Marcial	645	"
De Plaza de Sn. Marcial á Palacio	400	"
<i>Total</i>	<i>1.177</i>	<i>mts</i>

*Estación del Norte*



Madrid 18 Octubre 1905.

El Ingeniero Director de Vías públicas.

*J. Rentería Granés*

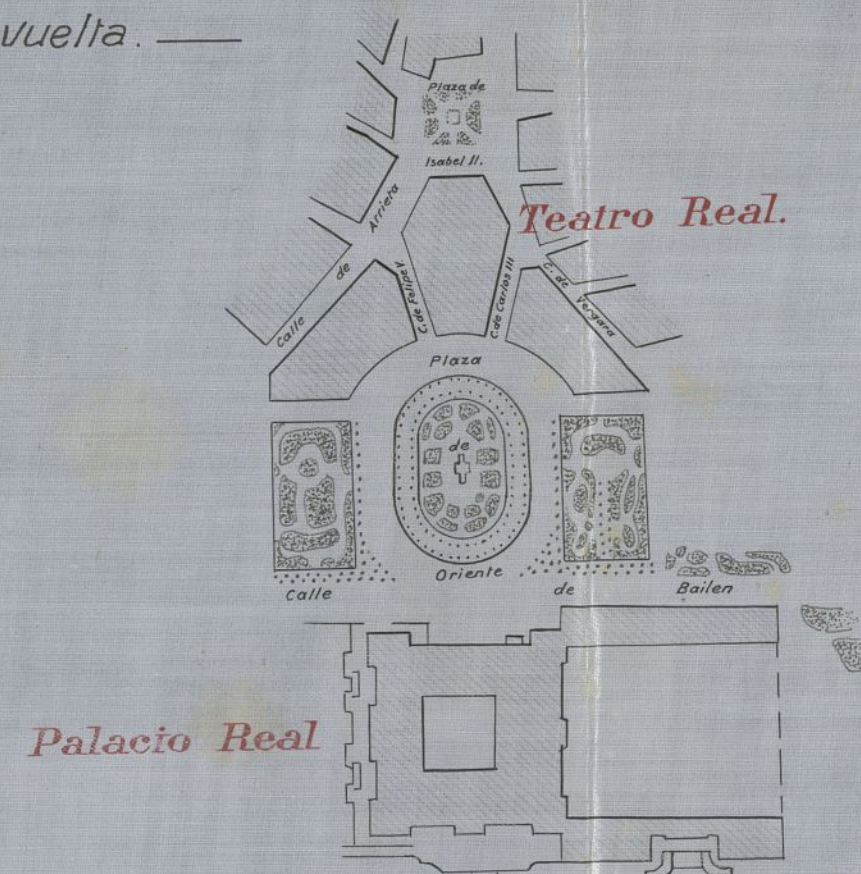
Gabinete de Delineación de Vías públicas del Ensanche

Ayuntamiento de Madrid



— ITINERARIO 2º —

— Ida y vuelta. —



*Distancias.*

*De Palacio al Teatro Real*

*237 m/s.*

*Madrid 18 Octubre de 1905*

*El Ingeniero Director de Vías públicas*

*J. Quintanilla*

*Gabinete de Delineación de Vías públicas del Ensanche.*

Ayuntamiento de Madrid



ITINERARIO 2.º

Ida y vuelta



Palacio Real

Distancias.

237 mts

De Palacio al Teatro Real

Madrid 10 de octubre de 1905

Comandante General de Madrid

*J. Martínez*

Ministerio de Instrucción Pública y Bellas Artes











VISITA Á MADRID  
DE  
S. E. Mr. Loubet

---

Itinerarios del 26 Octubre

1905





— ITINERARIO 2º —

*Distancias.*

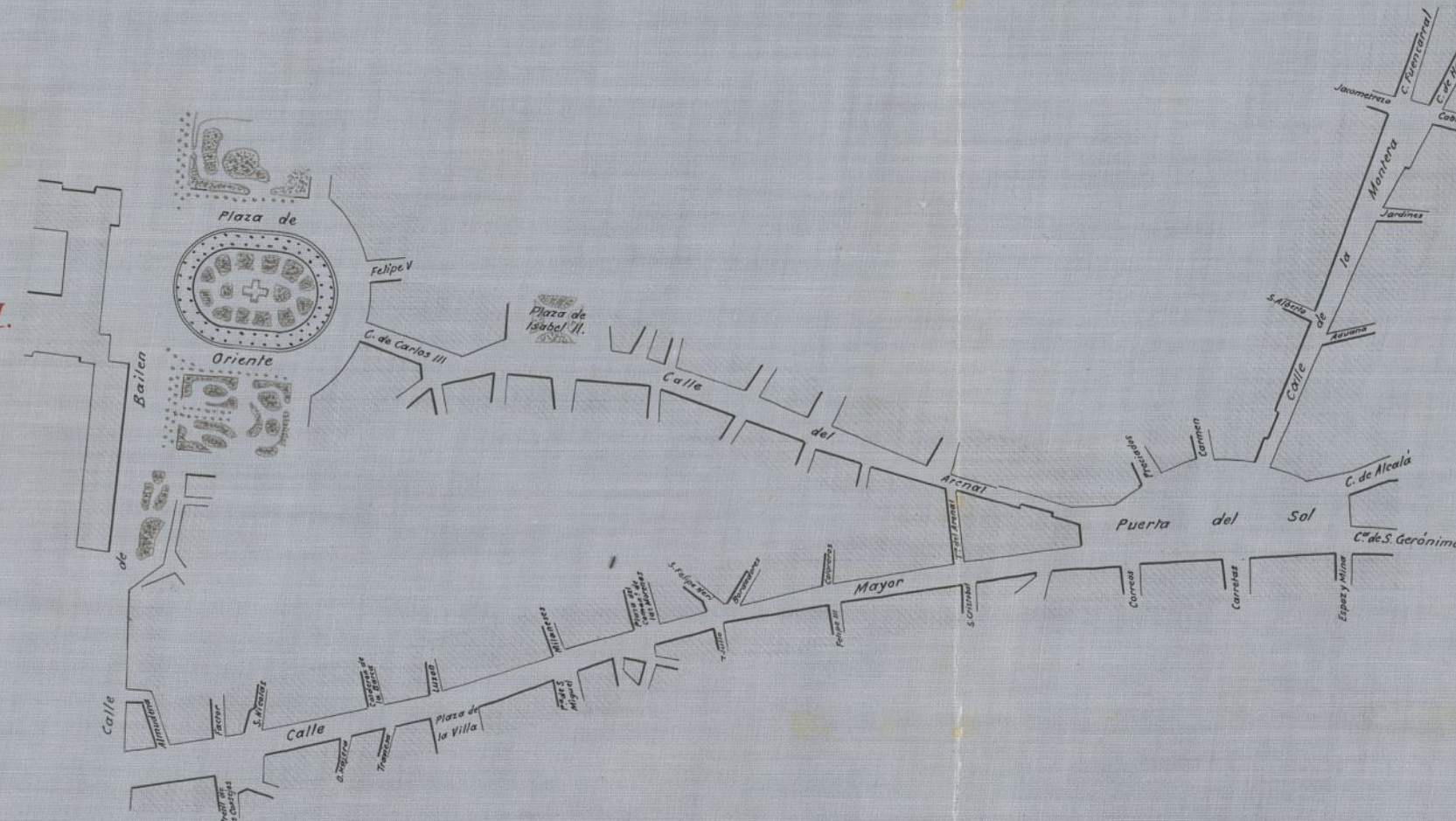
1º De Palacio á Calle Mayor	380 mts
De Bailen á Puerta del Sol	870 "
De Puerta del Sol á Calle de Sn Miguel	395 "
De Hortaleza al Colegio Francés	40 "
<b>Total</b>	<b>1.685 mts</b>

2º De Palacio á Calle de Carlos III	215 mts
De Carlos III á Calle del Arenal	195 "
De Carlos III á Puerta del Sol	453 "
De Puerta del Sol á Calle de Sn Miguel	395 "
De Hortaleza al Colegio Francés	40 "
<b>Total</b>	<b>1.298 mts</b>

— ITINERARIO 1º —

**Palacio Real.**

**Colegio Francés.**



Madrid 18 Octubre de 1905.

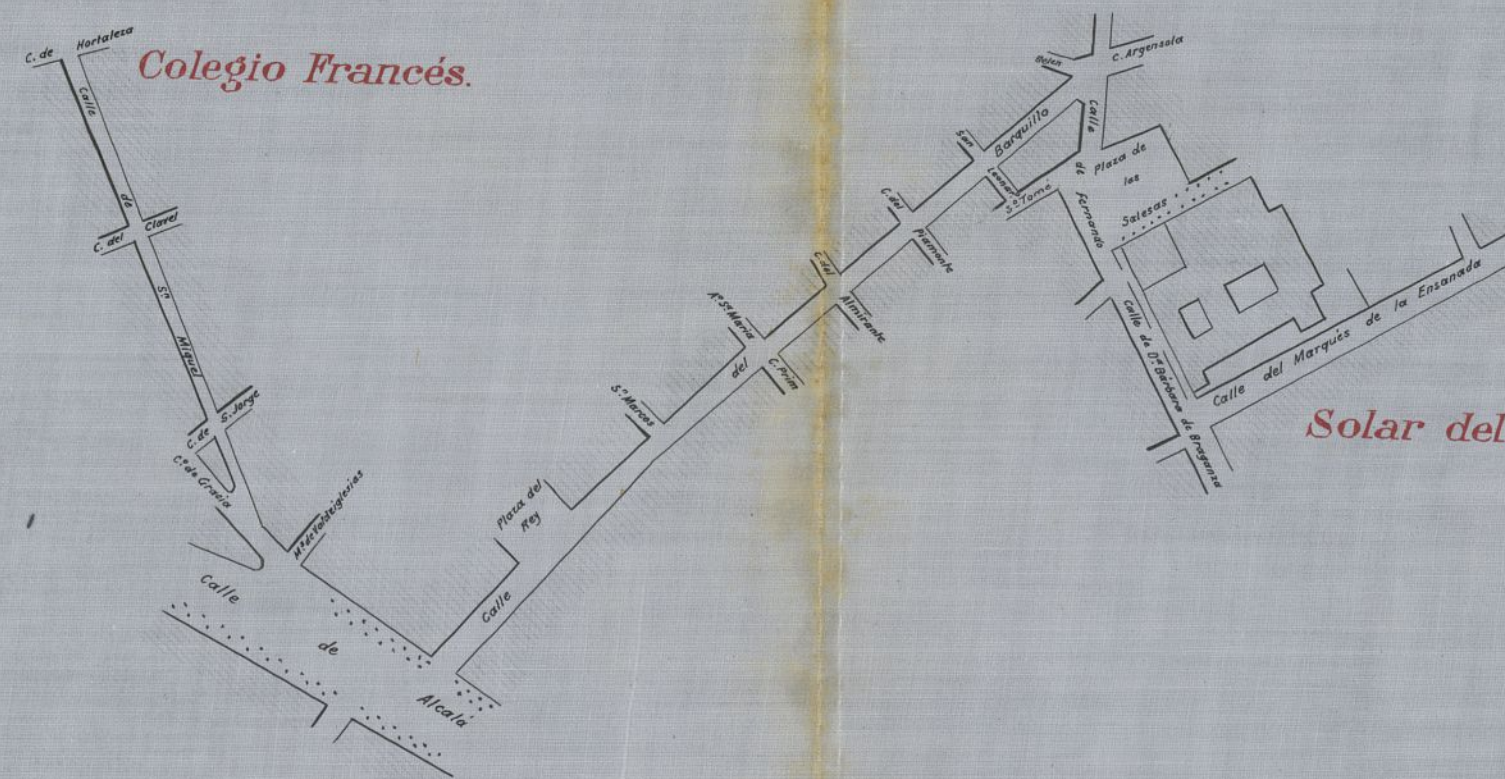
El Ingeniero Director de Vías-públicas.

*J. Winter Francés*

Ayuntamiento de Madrid



— ITINERARIO 2º. —



*Distancias.*

Del Colegio Francés á la Calle del Barquillo	428 mts
De Calle de Alcalá á Fernando VI	610 "
De la Calle del Barquillo á la del Marqués de la Ensenada	244 "
De D. <sup>a</sup> Bárbara de Braganza al solar del Colegio Francés	112 "
<i>Total</i>	<i>1394 mts</i>

Madrid 18 Octubre de 1905

El Ingeniero Director de Vías-públicas.

*J. Nieto Francés*

Ayuntamiento de Madrid

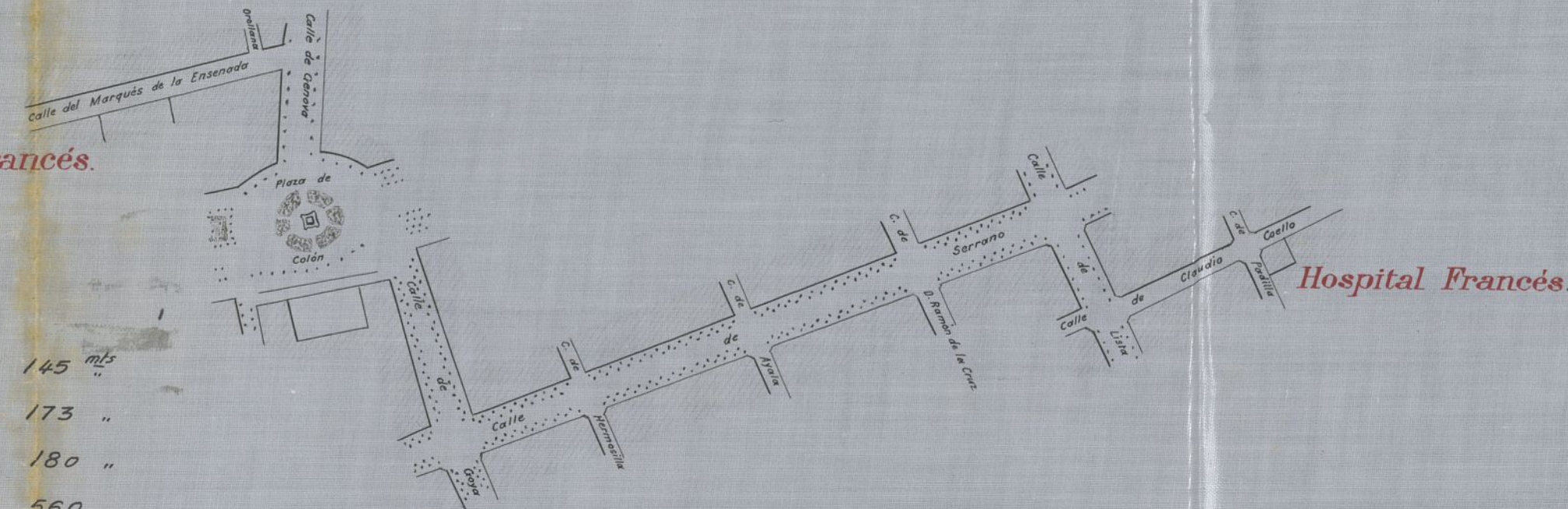


— ITINERARIO 3º —

*Solar del Colegio Francés.*

*Distancias*

<i>Del Solar del Colegio Francés á Calle de Génova</i>	<i>145 mts</i>
<i>De la Calle de Génova á Plaza de Colón</i>	<i>173 "</i>
<i>De Plaza de Colón á Calle de Serrano</i>	<i>180 "</i>
<i>De Calle de Goya á Calle de Lista</i>	<i>560 "</i>
<i>De Serrano á Calle de Claudio Coello</i>	<i>93 "</i>
<i>De Lista al Hospital Francés</i>	<i>163 "</i>
<i>Total</i>	<i>1314 mts</i>



Madrid 18 Octubre 1905.

El Ingeniero Director de Obras Públicas.

*J. Muñoz Francés*



— ITINERARIO 4º —

Hospital Francés

Biblioteca y Museos Nacionales.

Distancias.	
De Claudio Coello á Velazquez	171 mts
De Padilla á Goya	703 "
De Velazquez á Plaza de Colón	485 "
De Plaza de Colón á Museos y Bibliotecas	215 "
Total	1.574 mts

Ayuntamiento de Madrid

Gabinete de Delineación de Vías públicas del Ensanche

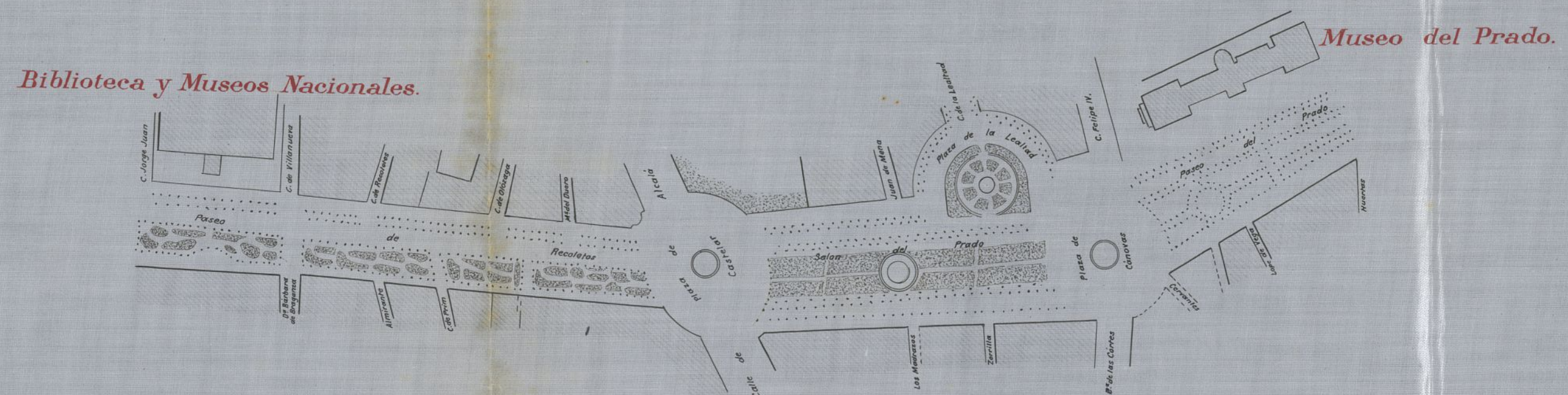
Madrid 18 Octubre de 1905

El Ingeniero Director de Vías-públicas

J. Ruiz Franés



— ITINERARIO 5.º —



*Distancias.*

Del Palacio de Bibliotecas y Museos a la Plaza de Cánovas	1 005 mts
De la Plaza de Cánovas al Museo del Prado	115 "
<i>Total</i>	<i>1 120 mts</i>

Madrid 18 Octubre de 1905

*El Ingeniero Director de Vías-públicas*

*J. Britton Jones*

*Gabinete de Delineación de Uñas-públicas del Ensanche*

*del Ensanche*

# Ayuntamiento de Madrid



— ITINERARIO 6º —

*Museo del Prado*

*S.<sup>a</sup> Francisco el Grande.*

Distancias.	
Del Museo de Pinturas á la P <sup>za</sup> de Cánovas	115 mts
De la Plaza de Cánovas á Puerta del Sol	756 "
De Puerta del Sol á Calle de Bailén	870 "
De Mayor á Sn. Francisco el Grande	495 "
Total	2236 mts

*Gabinete de Delineación de Vías-públicas del Ensanche*

# Ayuntamiento de Madrid

Madrid 18 Octubre 1905.

*El Ingeniero Director de Vías-públicas,*

*J. Rimer Jones*



—ITINERARIO 6º—

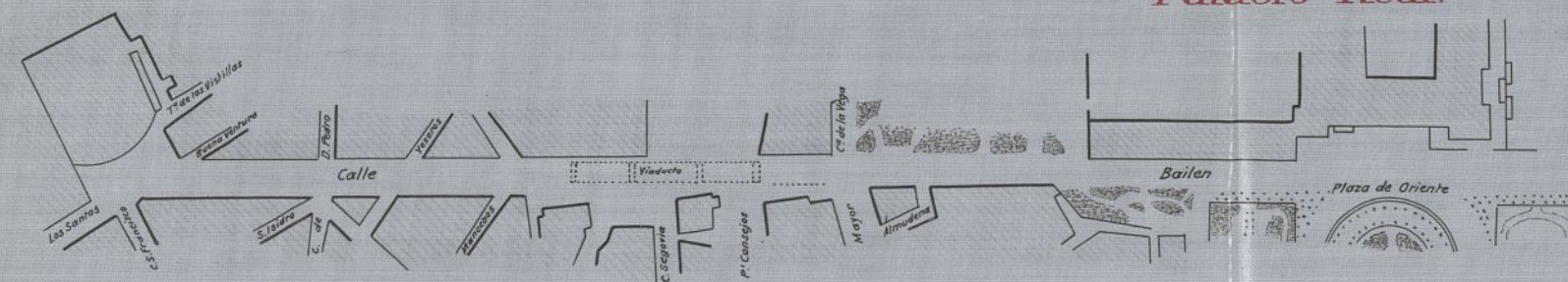
Madrid 18 Octubre 1905.

*El Ingeniero Director de Vías-públicas,*

J. Ruiter <sup>th</sup> Franck

*S<sup>n</sup> Francisco el Grande.*

*Palacio Real.*



*Distancias:*

*De Sn Francisco el Grande á Palacio*

875 mts.

Madrid 18 Octubre de 1905.

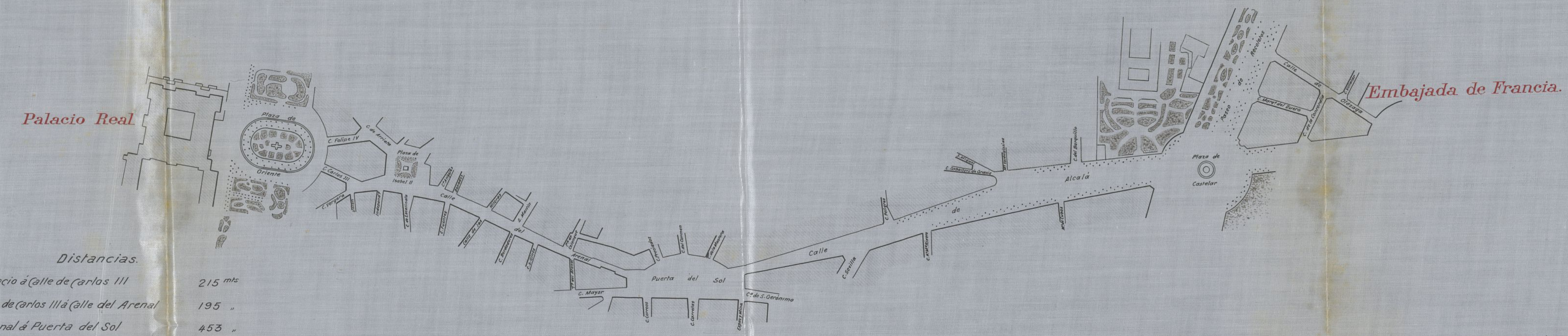
*El Ingeniero Director de Vías públicas,*

P. Winter Francis

# Ayuntamiento de Madrid



— ITINERARIO 7º —



*Distancias.*

De Palacio á Calle de Carlos III	215 mts
De Calle de Carlos III á Calle del Arenal	195 "
De Arenal á Puerta del Sol	453 "
De Puerta del Sol á Plaza de Castelar	930 "
De Plaza de Castelar á Olózaga	240 "
De Paseo de Recoletos á la Embajada	195 "
<b>Total</b>	<b>2 228 mts</b>

Madrid 18 Octubre 1905.

El Ingeniero Director de Vías-públicas,

*P. Villarreal*

Ayuntamiento de Madrid



1905.

Públicas.

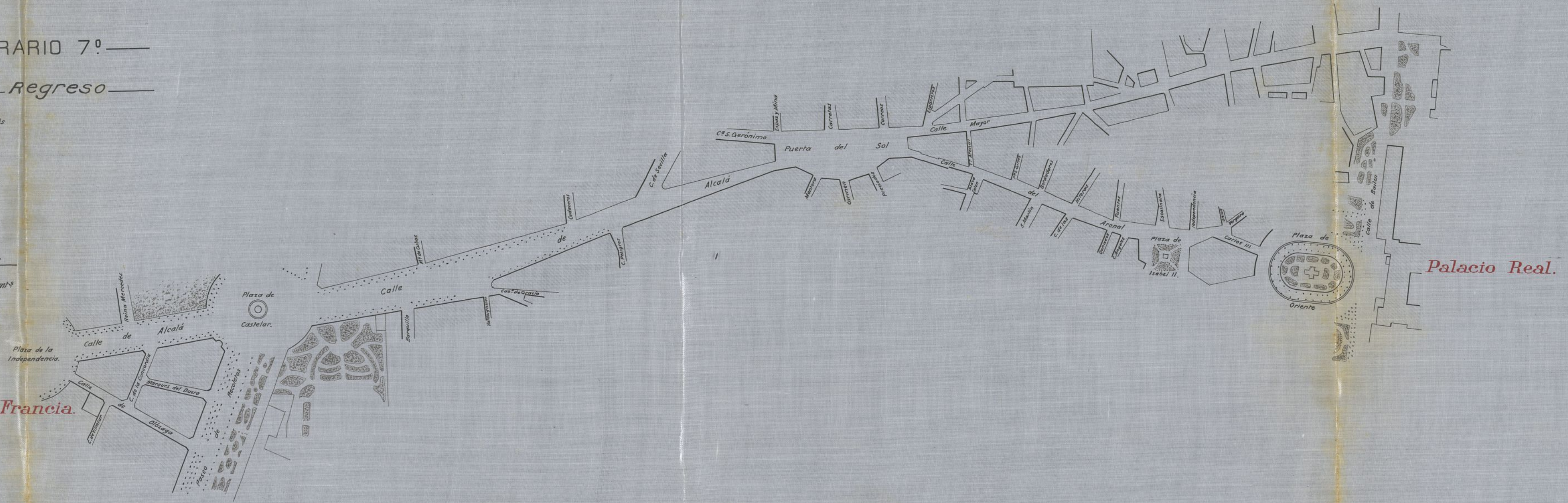
franés

Gabinete de Delimitación de Vías Públicas del Ensanche.

— ITINERARIO 7º —

Distancias		Regreso
De la Embajada Francesa al Paseo de Recoletos	195 mts	
De Olózaga á Plaza de Castelar	240 "	
De Plaza de Castelar á Puerta del Sol	930 "	
De Puerta del Sol á Calle del Arenal	453 "	
De Calle del Arenal á Calle de Carlos III	195 "	
De Calle de Carlos III á Palacio	215 "	
Total	2228 mts	

Embajada de Francia.



Palacio Real.

Madrid 18 Octubre 1905.

El Ingeniero Director de Vías Públicas.

J. Winter franés

Ayuntamiento de Madrid



— ITINERARIO 8º. —



Gabinete de Delineación de Vías-públicas del Ensanche.

Ayuntamiento de Madrid

Madrid 18 Octubre de 1905.

El Ingeniero Director de Vías-públicas,

*J. Piñeros y Sanjaume*



*del Mediodia.*

*Madrid 18 Octubre de 1905.*

*El Ingeniero Director de Vías-públicas,*

*J. Rentería González*











Ayuntamiento de Madrid







Ayuntamiento de Madrid