

L-222-77

1859.

AYUNTAMIENTO CONSTITUCIONAL.

MADRID.

NEGOCIADO DE

Coras.

CLASE

Nueva construcción

Espediente promovido por

El Sr. Conde de Vega-mar, pidiendo
licencia para cercar su posesión Paseo del Obelisco,
población de Chamberí.

1838

AYUNTAMIENTO DE MADRID

AYUNTAMIENTO DE MADRID

MADRID

PLAZA

Excmo. Sr. D. Juan de Dios

Don Juan de Dios

POLICÍA URBANA

DE

MADRID.

DISTRITO DE

Argüeso

*El Sr. D. Agustin
Comisario Juan Pau-
tista Peronet nombro
Presidente para la fin
de Cierda en el Parco
del Velasco (Chamberi)
en la Propiedad del
Excmo. Sr. Conde de
Begamón; ha fendo
a bien fencular el
Puebe proximo 3 de
Aobre si las 12 de su
manana; lo que fengo
el Honor de poner
su Conocim. de V. S.
Para los fines por*


Firmas=

Dios pue. a los
muchos años, Madrid

2 de Nobre. de 1859=

El Jnd. or 1.º de P.º

Tomás Vela



D. M. del Srno. Ayuntamiento de esta Cap.!

Ayuntamiento de Madrid

60^a
3

8

L. D. Juan B. Guzman

Nov 2/859

Levantada a las 12. del día de mañana para la travesada
en el día siguiente a las 12. de la tarde en el objeto de ir a
en el punto de obediencia (hambra) quedando a las 12. de la tarde
para que mi se verifique.

Devenique
Dir. = Camilo Garcia.

L. D. Lewis Nancy

Nov. 2/859

Pros

Mr. Regidor D. Juan D. Guzmán, via Don José Salas
 del 12. de la misma para el efecto de que se solicite por
 el D. D. Guzmán, para el efecto de que se solicite por
 (Guzmán) y se envíe al D. D. para su puntual ejecución
 D. D. Camilo Lora

Dir. = Camilo Garcia

Ministerio de Policía Urbana.

[illegible]

Nov 1859 - Samto Garcia

Ayuntamiento de Madrid

En la Villa de Madrid a 3 de Noviembre de 1859
Siendo las doce de la mañana y con presencia del
señor D. Juan Bautista Ferrer, Regidor del Excmo.
Ayuntamiento de esta Capital e individuo de la Comi-
sión de obras del mismo, el señor D. José María Lucina
como apoderado del Excmo. Señor Conde de Vega-Mor, dueño
de un terreno en el barrio de Chamberí, que linda con
el paseo del Puelico, D. Eudoro Llanos, arquitecto de
esta H. Villa y D. Jacinto San-Martín que es por
la Academia Nacional de San Fernando, se procedió a
la alineación o faja de cuerdas de un terreno de
3023 metros cuadrados y 60 decímetros cuadrados, según
se manifiesta en el plano que se acompaña en cumpli-
miento de lo mandado en Real orden de 10 de marzo
de 1854, propio del expresado señor Conde, por compra al
Excmo. Señor D. Andrés Arango, vecino de esta Corte por
escritura que cubrió hecha por D. José de Salcedo, escribano
de S. M. en 7 de Julio de 1857, siendo dicho terreno
con fachada al citado paseo del Puelico manzana 78,
del Distrito N. E., y practicada la alineación por el
señor Llanos, extendió el informe del modo siguiente.

- 1.º Que la fachada se establezca en línea recta en los
102,7 metros que ha de tener de extensión, alineando por
la derecha con la casa número 10 perteneciente a Don
Dionisio Hidalgo y por la izquierda con la num.º 14

de la propiedad de D. Manuel Loraño, situándola a 3,9 decímetros de la reguera del arbolado, formando de este 2,23 metros de fondo para el servicio público, que en los 103,7 metros que tiene de estension haun 231 metros cuadrados y 25 decímetros cuadrados, que han sido tasados de comun acuerdo por los citados arquitectos a razón de 32 reales y 20 centimos metro cuadrado importan 7446 reales 25 centimos añadiendo a esta cantidad el 3 p. 100, o lo que es lo mismo 223 reales 38 centimos en conformidad a lo prevenido en la ley de 17 de Julio de 1836, asiende a la de 7669 reales 65 centimos, que deberán abonarse al interesado de los fondos municipales.

2.ª La altura de la tapia o cerca de cerramiento no bajará de 3,34 metros de alto hasta el arranque de la albardilla, presentando el interesado a la aprobación del Excmo. Ayuntamiento el diseño de la misma, firmado por el arquitecto encargado de la obra, sujetándose en la ejecución a el después de aprobado, siendo la variante la que resulte de tirar dos puntos de nivel perpendiculares al centro del plano de los lomos desde los extremos de la cerca.

3.ª Que el interesado deberá presentar en la Secretaría del Excmo. Ayuntamiento los documentos que acrediten la propiedad del terreno.

Concluido esto y con arreglo a lo prevenido en el artículo 4.º de la Real orden citada

se otorga por mi el Secretario la acta que firma
el Sr. Regidor con los demás concurrentes.

Mano Bautista
Regidor

José M.^e Lucena

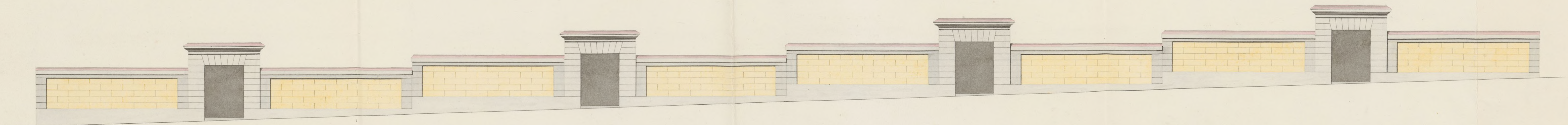
Alonso de los Rios


Jacinto San Martín




[Faint, illegible handwritten text in the center of the page]

*Pared de cerramiento que se ha de construir en la Desejion del Excmo. Sr. Conde de Vega Mar
sita en Chamberí, en el Paseo del Obelisco.*



*Madrid 24 de Noviembre de 1862.
Jacinto San Martín*


Escala de  *pies castellanos.*

Ayuntamiento de Madrid

Gran fo. 290 vto

N.º Reg.º 1152.



Excmo Sr. alcalde corregidor

El que suscribe a V.º E. hace presente: que para poder proceder al cerramiento de su posesion en el Paseo del Obelisco, Poblacion de Chamberi, de conformidad con la licencia concedida por V.º E. en 25 del presente mes, y haue necesario, se sirva ordenar al Sr. Arquitecto del cuartel, para q. hacer la delimitacion y tirar de cuerdas conveniente — En su virtud pues,

A V.º E. Suplico se sirva estimarlo asi en lo q. recibira el que supone favor — Madrid 27 Octubre 1859 —

Excmo Señor

Elvnde de Vega-Mar

Madrid 30. de Octubre de 1859.

Para el Sr. Teniente de Alcalde del Distrito del Hospicio para que se sirva disponer, que con asistencia del Sr. Regidor D. Juan Bautista Peyronet, del interesado, su Arquitecto y el Municipal del Cuartel, se proceda al acto de tira de cuerdas, informando este ultimo del resultado con designacion de la rasante que ha de observarse, teniendo presente el articulo 424. de las Ordenanzas de Policia

MS

Urbana y previniendo al dueño no puede
dar principio a la obra sin haber obtenido la
competente licencia.

El Alcalde Corregidor.

Wrote

Señala el breve espacio
3 de Noviembre a las 10 de la
mañana. Mediodía 31 de Octubre
1859

W. B. Keyserling

Lettera della Comunità di Vezaf.

Examinado el plano de la Uña formado por el tumor
D. Juanito San Martín, Arquitecto por la Academia
Nacional de San Fernando, lo halló arreglado
a los principios del arte y conforme con lo dispuesto
en Real orden de 10 de Junio de 1854, en esta
atención no ser inconveniente en que P. H. se sirva
considerar la Uña que se pide; observándose en la
construcción en un todo el diseño presentado, bajo
las reglas siguientes.

1.º Que los cuimintos sean de construcción sobre terreno firme con piedra de piedra y mezcla de cal y arena dándole 0,33 centim.^s de espesor hasta el cural del terreno, en donde se añadirá 0,07 centímetros por cada lado se construirá el revoco de cantería de fábrica de mampostería o de

albanileria, dandole 0, m 55 cent. por lo menor de elevacion
en el punto mas alto del pared y corriendolo a nivel hasta
el mas bajo, o languandolo segun el dibujo, siendo
su espesor 0, m 59 cent.

2.^a Que sobre el referido Portal y con el espesor de 0, m 62 cent. S
seguira la fachada de fabrica de ladrillo o mamposteria
y ventanos de fabrica y cajones de mamposteria hasta el
aviso de la albardilla, que se cubrira con baldosa y teja

3.^a Que en las puertas no habra vidrieras ni jalousias que
salgan del filo de la fachada, a fin de no entorpecer el
transito publico, colocando delante de estas aberturas de piedra
asfalto o una albardilla de morrillo de unos seis pies
de altura y la inclinacion suficiente en direccion del centro
de la calle

4.^a Se recibira la fachada segun el plano, pintando las puertas
de un color claro al uso.

5.^a El Arquitecto del Cuartel podra siempre que lo tenga
por conveniente renovar la obra, sin embargo los duenos
deverán dar aviso luego que este cubierto el Portal y
terminadas las obras. Madrid 25 de Noviembre de 1859.

Pedro Manero

Excmo. Sr.

La Comision de Obras estima proponer a
V.E. se sirva autorizar con su permiso el cerro-
miento de la posesion que en el paseo del Obelisco
pertenece al Sr. Conde de Vega-Mar con arreglo

a las prevenciones establecidas por el Arquitecto del Puente, y toda vez segun manifestacion verbal del Sr. Peyronet concurrente a la tira de cuerdas esta conforme con el plano aprobado, y a calidad de que ejecute las obras con direccion de Profesor de que como esta mandado presente los titulos de la propiedad del terreno. Madrid 7. de Dic. de 1859.

Delaswain

Peyronet

Fernandez de los Rios

Calvo

Unio

Madrid 18. de Dic. de 1859

En cty. to Const. E

Con la Comision

Madrid 28 de Dic. de 1859

Conforme con el terno. Ayuntamiento

Acto

Se ha presentado en Gria el testimonio de una escritura otorgada en Madrid en siete de Julio de mil ochocientos cincuenta y siete ante el Escribano D. Jose Salcedo de la cual consta que los Sres D. Andres Arango

Ayuntamiento de Madrid

El y Conde de Laga. Alon. de adieren muchas veces en persona unas tierras a las que las parte pecun-
tada a favor del ultimo lo fue un terreno que pertenecia al primero, compuesto de ocho parras, poco mas o menos, de los
cuales aparece tambien que ha vendido parte segun las escrituras otorgadas en 5 de Julio de 1850, y 13 de Junio de 1851, ante
D. Domingo Abad: de M. de Arango de 6 de Dic. de 1857, y 12 de Dic. de 58, ante D. Felipe Don de Alvar, y 27 de Dic. de 58, ante D. Epifanio
Pacheco. Este documento le refugio el interese que firma el escrito hoy 28 de Dic. de 1859.

Antonio Salcedo

para ~~ser~~ vista en cuales parte el Ayuntamiento de Madrid
esto en su propia de gad Del dñe de su dñe en
ante ~~el~~ ^{colocado} el voca lo y terminada en obra
Mi dñr. Madrid 30. de Dic. 1859 = Duque de Gato

J. Fernante de No. decrito del Hospicio. 30. Dic. 1859
Remite al Sr. D. Valeriano apud a hy a pñ
del C. C. fñde de Regas para ^{ceroso} ^{inspeccion}
ita en el banco ^{inspeccion} ^{inspeccion} ^{inspeccion}
del Obispo may. ^{inspeccion} ^{inspeccion} ^{inspeccion}
para en ^{inspeccion} ^{inspeccion} ^{inspeccion}

Dñr 3 = 16. at ff. Duque de Gato