

Anto.

9 — 270 — 33

1860.

AYUNTAMIENTO CONSTITUCIONAL.

NEGOCIADO DE

Obras.

MADRID.

CLASE .

Construcción

ESPEDIENTE instruido a nombre de

La Dir.^{on} de Propiedades y dros. del Estado,
sobre construcción en el solar del Cuartel de Aranda, de
un edificio para Tribunal de cuentas del Reino.

1860.

AYUNTAMIENTO CONSTITUCIONAL

MADRID

CLASE

EXPEDIENTE



O. Reg.^{do} de f.^o 785.

Obras.

Señor 14

Pase a la vía calle de Fuencarral y
del Cons. Ayunt. cuyos planos han sido

Hechos


Madrid 16. de 1860.

Digase en contaduría que se
reúna a f. 12 del
no. con asistencia del Sr.
D. Juan de la Cruz.

Excmo. Sr.
Sebreando proce-
derse a la edificacion,
por cuenta del Estado,
de un edificio con desti-
no a Tribunal de Cuen-
tas del Reino, en el so-
lar del martel que fue
llamado de Arandas,
sito en esta Corte y su
calle de Fuencarral y
cuyos planos han sido
aprobados por la Real
Academia de Nobles
Artes de S. Fernando;
he de merecer de V. E. se
sirva dar las ordenes
oportunas para que
por los Arquitectos de
Villa se fijen al de Ma-
nienda las líneas a que

El nuevo edificio de
be sujetarse.

Dios que a v.e.
m. a. Madrid 13 de
Enero de 1860



Luis de Altrada



Exmo. Sr. Alcalde Corregidor de
esta N. M. villa.

de
a. r. r.
des

de

de

de



Ayuntamiento de Madrid



Reg.^a de Obras.

Excmo. Sr.
Para asistir al
acto de la tira de
cuerdas para la
alineación a' que ha
de sujetarse el edi-
ficio para Tribu-
nal de Cuentas que
se proyecta construir
en el solar que ocu-
pó el cuartel de
Aranda; ha nomi-
brado esta Direc-
cion al Adjutor jral
de Propiedades y
Dños del Estado de
esta Provincia el
que se presentará
al efecto a' la hora
y dia designados por
V. G. en union del Ar-
quitecto de Hacienda.
Lo que pongo

en conocimiento de
V. E. por contestacion
a su atento oficio
fecha 16 del actual
y a los fines que
procedan.

Dios que a V. E.
int. a. Madrid 18
de Enero de 1860.

P. D.

Juan Em^e. Alcaraz

Excmo Sr. Alcalde Corregidor.

o de
acion
cio
tual,
que
V.
78
60.

2

0

En cumplimiento de lo dispuesto por el Excmo.
Sr. Alcalde Corregidor y comunicado por V. S.
en 16 del presente, he procedido en conformidad a lo
dispuesto en Reales ordenes de 12 de Enero, 18 de febrero
y 11 de Mayo de 1854, a practicar las operaciones
necesarias para marcar la alineación que ha de seguirse
en la construcción de las fachadas del edificio destinado
al Tribunal de Cuentas del Reino, en la calle de
Alvarado núm.º 95, con vuelta a las de S. Vicente
y Palma números 2 y 1 y acuerda a la cornisa alta
de S. Pablo número 22 mandando lo siguiente.

1.ª Que la fachada a la calle de Alvarado se establecerá
en línea recta en los 60,92 metros que ha de tener de
extensión en vez de 60,65 metros que hoy tiene, alzándose
por la derecha con la esquina de la casa n.º 97 y por
la izquierda con la n.º 87, resultándose por el primer
extremo 1,66 metros y por la izquierda 3,3 m. que hacen
180,412 m. cuad. o 1937,306 pies cuad. que a precio de
35 r. v. importan la cantidad de 678057.71 c.

La nueva fachada por la calle de la Palma será
línea recta de 40,76 metros, en lugar de 42,1 metros
que tiene al presente, tomando de la vía pública
por la derecha 0,44 m. y por la izquierda 0,27 que
hacen 14,47 m. c. o 186,37 pies cuad.

La fachada por la calle de la Cornisa alta

de San Pablo ha de ser otra Neta de 54 metros, en
vez de 54,12 metros que tiene, alineando por la derecha
con la casa num.^o 12 y por la izquierda con la num.^o 24
remetiendo por el primer punto 0,38 y Aruando por la
izquierda 0,32 m.^o dejando para el Manrito publico 1,536
o 19,78 pies cuad.

Por último la fachada de la calle de S. Vicente
ha de ser otra Neta de 65,97 en lugar de 69,65 que tiene
ahora, alineando por la derecha con la esquina de la calle
de Fuencarral y por la izquierda con la casa num.^o 6 de
moderna construcción, sin ganar sin perder terreno por el
primer punto y remetiendo por la izquierda 0,56 m.
dejando para via publica 18,47 m.^o c. o 237,89 pies cuad.

Abajando del terreno que pierde por las calles de San
Vicente y Corredora lo que se gana por la calle de la
Palma quedan en 5,536 m.^o c. o 71,30 — pies que
a precio de 16 reales pie importan 1140,80 c.

que agregados a los 6.7805,71 c. de la calle de Fuencarral
componen la cantidad de 689467.51 c. que deberá
abonarse al Gobierno de los fondos municipales.


2.^a La altura de las fachadas como establecimiento
publico, no está sujeta a las reglas establecidas para
las casas particulares, sin embargo siendo entendido
que la general de este edificio es de 96 pies y siendo
tres de las cuatro calles a que ha de tener fachada
de tener orden, cuya altura máxima, según la
Real orden de 10 de Junio de 1854 es de 15 metros

1' 53 pies y 10 pulgadas. Entiendo que un muro de
42 pies sobre dicha altura ha de causar graves per-
juicios a los propietarios cuyas casas se hallan frente
a la de que se trata, y a los vecinos que las ocupan
dando lugar a justas reclamaciones. Las varas de las
casas serán las que resulten de los niveles correspon-
dientes a las casas del frente, los ángulos de este
edificio serán de cubillo.

2.^a La altura del piso bajo no bajará de 12 pies de luz
y ninguno de los superiores de 10, nor se construirán
barrandillas vidrieras, cobrándose debajo de las armaduras
las maderas.

4.^a No se permite salir ni retirarse de la almoneda
alredada con ningún cuerpo del edificio, sino después
de haberse salvado con un resaca de la altura de un
metro por lo menos.

5.^a Los planos de este edificio, deberán presentarse al
Excmo. Ayuntamiento para su aprobación. Madrid
22 de Enero de 1860

Isidoro Stanos 

grac
cho
solie
de
en
cuar
ta,
Tr
Pr
segu
fica
de
nos
cin

W.

Excmo Sr.

O. Reg.^{do} 755

Por la Direccion
gral de propiedades y dere-
chos del Estado se ha
solicitado la designacion
de lineas para construir
en el local que ocupó el
cuartel llamado de Tran-
ta, un edificio destinado a
Tribunal de Cuentas del
Reyno; y verificado así
segun resulta del especí-
fico informe que en 22
de Enero ha extendido el Arquitecto D. Fidoro Pla-
no, aunque el edificio vá a pertenecer a un Estable-
cimiento público, es de dictamen la Comision al poner

Adjunto remito a V.S. el
resultado de la alineacion del
Solar en que se trata construir
el edificio con destino a Tribunal
de Cuentas del Reino, en la calle
de Puencarral num.º 95, con
sueta a la de la Palma y
S. Munk y cuencias a la torre
della alta de S. Pablo, a los efectos
comunicados.

Asi que a V.S. m.d.s.
Madrid 23 de Enero de 1860
Fidoro Plano

N. D. Camilo Garcia, Sr. del Excmo. Ayuntamiento
de esta Capital

en conocimiento de la misma Direccion
el resultado de la tira de medidas, se la
pida el plano de decoracion y altura de
las fachadas, para expedir en seguida la
oportuna licencia. Madrid 1.º de Febrero
de 1860

Belasvair, *Remate*

Calco

Seguimiento

Union

Fernan. Nuñez

José delos Rios

Madrid 4. de Feb.º de 1860.

En aty.º Com.º

Con la Comision

[Signature]

Madrid 2.º de Feb.º de 1860.
Conforme con el l.º de Ayun.
tam.º

[Signature]

ccion
la
za de
da la
huero

B

1865
Ayun

Wm. L. Feb 24/860.

Pho

Debi a = 26. A. D. Duque de Sesto =

Ayuntamiento de Madrid



O. Reg.^{do} 70755.

Negociado de Obras.

Abril 20

Para una lra. del que sigue:

Excmo. Ayuntamiento,
donde obran los
autenticos

Heute

Excmo. Sr.

El Arquitecto Director de
las obras para la cons-
trucccion de un edificio
en el solar de Aranda,
con destino al Tribunal
de cuentas, dice a esta
Direccion gral. en ofi-
cio de so del actual lo

"Ultimo Sr. = Enterado de
la comunicacion de V. V.
con que se ha servido
dirijirame la del Sr. Al-
calde Corregidor fecha
24 de febrero ultimo con
el informe del Arquitec-
to municipal que en
la misma se cita; para
como Director far

22749
cultativo de las obras
del nuevo Tribunal
de Cuentas ha de el
debido cumplimiento,
debo decir a V. E., que:
estudiado el plano del
edificio que nos ocupa,
dentro de las líneas fi-
jadas para la vía pú-
blica, el proyecto fue
aprobado por la aca-
demia de Nobles artes
de S. Fernando, a quien
fue remitido en consul-
ta por el Ministerio, tan-
to por la importancia
del edificio de que se
trataba, cuanto porque
separándose de las condi-
ciones ordinarias de un
edificio particular, se

creyó no solo mas oportuno que consultaría la corporacion mas elevada y competente que en la materia existia, con arreglo a lo que las mismas ordenanzas disponen. = Asi pues ecco no prolija someterse hoy, a la aprobacion del Sr. Alcalde Corregidor un asunto sobre el qual ha recaido ya la del cuerpo a cuyo superior dictamen apela tambien S. E. y la Corporacion que tan dignamente preside, si se ha de tener aquella en lo que parece se me

Ayuntamiento de Madrid Sin embargo

debo decir para sa-
tisfaccion de S. E. que
el edificio con arre-
glo a los planos apro-
bados, quedará den-
tro de las disposicio-
nes gñales, que rigen
sobre la materia lo que
por otra parte a no ha-
ber sido así la Aca-
demia de S. Fernando
indudablemente no lo
hubiera aprobado.))

Y lo transcribe a
S. E. esta Dependencia
gñal., encontrando
atendibles las razones
expuestas por dicho pro-
fesor, a los efectos con-
ducientes.

Dijo




que, a V. E. m. a. Ma-
drid 18 de Abril de
1860.

P. O.

Juan M^o. S^o.

S. Alcalde Corregidor de esta Cor-
te.





Excmo. Sr.

En observancia de lo acordado por V. Co.
en Li. de Febrero ult.^o, se pasó a la Dirección
gral de Propiedades y derechos del Estado la
comunicación prevenida para que se sirviera
disponer el envío del diseño de decoración y
altura del edificio que en el solar conocido
con el nombre de Cuartel de Abranda, se va
a construir con destino a Tribunales de cuentas
del Reino; y enterada la Comisión de Obras
de un oficio de 18 del actual que la sirve
de respuesta, teniendo presente que el art.^o 2.^o
de la Real orden de 30 de Junio de 1854, exige


á los edificios públicos ó de utilidad gr̃al
de las reglas y condiciones que se estable
con para los demas, y que segun dice
el Sr. Director gr̃al se han reconocido
ya estos planes por la Academia de
San Fernando, asegurandose que el edificio
quedará dentro de las disposiciones que
rigen sobre la materia, no pareciéndome
comision hay inconveniente en que Vto
se sirva acordar quedar enterado. Mad. 21
de Abril de 1860.

Plasencia, Segura
D. G. L. Calvo
Villar, Revuelta
Ma=

diad 26. de Abril de 1860.

En Ay.^{to} Cont.^l

Conforme =

A circular stamp, likely an official seal, is partially visible on the left side of the page, overlapping the text. It contains the text "AYUNTAMIENTO DE MADRID" around a central emblem.

Mayo 7

Con el Excmo. Ayuntamiento.

Heute
A large, stylized signature in cursive script, possibly reading "Herrero", is written over the text.



Obras.

Recibido en la
pha. del Ayuntamiento

Folio 3

Remase a sus
receptos que obran
en la pha. del Ayuntamiento

Ayuntamiento

Hecho

Ma

Nº 114.

Excmo. Per.

El Arquitecto de Hacienda, Director facultativo del edificio que se construye por cuenta del Estado en el solar n.º 95 de la Calle de Fuencarral, dijo a esta D. racion en Oficio de 4 de Enero último lo siguiente.

"Excmo. Per. = Cumplimentada la comunicacion del Sr. Alcaide Corregidor fecha 24 de febrero del año último segun la mia de 10 de Abril del mismo año; como debo llamar hoy la atencion de V. E. acerca del abono al Gobierno por la responsabilidad del importe de los pies de sitio que ha quedado para una publicacion en el solar que ocupa este edificio. El efecto debe manifestar a V. E. que si bien estos conforman con la indicacion que resulta del informe emitido por el Arquitecto Municipal Don J. Planes, sin asi con la fijacion del precio hecho al fin de termino, tanto en la calle de Fuencarral como en la de San Vicente, Palma y Consideras pues que segun mi opinion en la primera debe ser de cuenta n.º y en las otras tres a razon de cuenta

Madrid 5 de Julio de 1861.
Por acuerdo del Sr. D. L.

Ay.
Vnase el antecedente
y pase a la Comision de
Obras = 9

siendo por lo tanto de abono al
tado por la Municipalidad la cantidad
de ciento diez y siete mil, quinientos sesenta
y cuatro r. treinta y seis cent., y como
proposicion a lo expuesto no dire mas
V. V. que en la misma calle y en la co
ra del frente se ha fijado este precio
de las casas de las cuales la una va a
ser derribada y la otra se halla a la ter
minacion de su construccion. Todo lo que
pongo en conocimiento de V. V. con la
resolucion de la comision del Sr. D.
calde Corregidor y documento que se
pasa.

Y lo traslado a V. V. para que se
sirva disponer que se notifique el
forme que acerca de la demolicion
del mencionado edificio emitio el
quitado del Ayuntamiento de esta
V. V. Don Pedro Llorens, con respecto
por lo que debe abonarse sobre el
de terreno que ha quedado para
publica.

P. V. V.

guarda a V. E. m. al
Madrid 28 de Junio de 1861.

P.O.

Juan M^o! Alvar

Alcalde Corregidor de esta Corte.






Quinto. Sr.


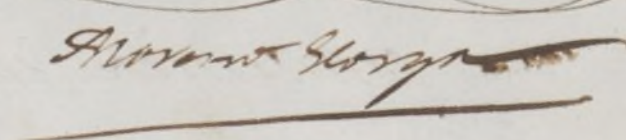
Concedida autorización en 26 de Abril del p
año 1891 a la Dirección Gral. de Directores y
Propiedades del Estado para construir en el solar
conocido con el nombre de Cuartel de Francia
el edificio destinado al Tribunal de Cuentas
del Reino, previa la correspondiente tira de
cerdas, resulto de la alineación marcada p
por el Arquitecto municipal que los quées
de terrenos dejados a la vía pública por la
Calle de Guencarral fueron tasados a 35 rs. pie
y los cedidos por el mismo concepto por las
Calle de la Palma, Corredora alta de S. Pablo
y de S. Vicente a varon de 16 rs. pie, importan
do todo la cantidad de 68.746 rs. 51 cent.


En este estado la referida Dirección Gral. p
comunica un oficio del Arquitecto de Hacienda,
director del edificio citado, en que ma
nifiesta que si bien esta conforme con la medi
ción del profesor de Villa, no así con la fijación
del precio hecha al pie del terreno, tanto en
la Calle de Guencarral como en las adyacen


tes, pues que segun su opinion en la 1.^a de
be ser de 60 v. y en las otras tres a varon
20, siendo por lo tanto abordable al Estado
por los fondos Municipiales la cantidad
de 114.664 v. 36 cent., cuyo resto en contra
de Madrid, segun lo tasado por su Ar-
quitecto es de 118.748 v. 85 cent.

La Comision de Obras en su vista
es de parecer que lo que precede es el man-
damiento del tercero en discordia, el cu-
yo fin puede facultarse al Sr. Alcalde
de Corregidor, mediante la adquisicion
de la Direccion Gral. indicada, y en otro
caso que la designacion del Perito se ha-
ga por un Sur de 1.^a inst.^a segun previene
la ley. Madrid 14 de Julio de 1861.

Pelascovich


M. Calvo

Arce y Gorge




Madrid 14 de Julio de 1861.
Su cty.^a Com.^a
Conforme con la Comision.




Yo el Sr.

Excmo. el Excmo.
Ayuntamiento de la villa
de la ~~encomienda~~ a la comu-
nicación de M. I. de B. de Su-
mo último en ^{la} que con se-
fuerza al Arquitecto de Ma-
cienda pública Director to
del edificio que comprende
~~de la construcción definitiva~~
~~de~~ en el solar conocido en
por el nombre de Puente de
Tranda, ^{condesino} destinado a tribu-
nal de cuentas del Reino, en
manera
~~manera~~ que se bien otro.
Por lo que se hallaba confor-
me con la medición hecha
por el de Villa, no así con
la fijación del precio dado
al que del terreno cobrado de
uso y de vía pública, tanto en
la calle de Encarnación
como en las adyacentes;
se ha venido
al Excmo. Ayuntamiento
por acordado autorizarme

nombrar
para que nombre al tercio
ro que ha de dividir la
discordia jurera la aquies-
cencia de M. L. Y. en cuyo
caso tendrá ^{la posesión} el ~~tercio~~ de
noticiarlo cual sea; suplico
acordando en unísono
~~resuelto al fin que se~~
que si ^{no hallare} ~~se hallare~~
confirma en el medio
~~se se conforma con~~
mi clase, se jurante a
la designación de jurato
por ~~el~~ Jurado de S.
inst. ^{se conforme a las prescripciones}
~~según fuere~~
de la ley.

Dado en M. L. Y. en
a. Madrid 5 de Agosto
de 1861.

Attestado. Sr. Director J. M. de San y Piedad del Estado

1. La
 2. La
 3. La
 4. La
 5. La
 6. La
 7. La
 8. La
 9. La
 10. La
 11. La
 12. La
 13. La
 14. La
 15. La
 16. La
 17. La
 18. La
 19. La
 20. La
 21. La
 22. La
 23. La
 24. La
 25. La
 26. La
 27. La
 28. La
 29. La
 30. La
 31. La
 32. La
 33. La
 34. La
 35. La
 36. La
 37. La
 38. La
 39. La
 40. La
 41. La
 42. La
 43. La
 44. La
 45. La
 46. La
 47. La
 48. La
 49. La
 50. La
 51. La
 52. La
 53. La
 54. La
 55. La
 56. La
 57. La
 58. La
 59. La
 60. La
 61. La
 62. La
 63. La
 64. La
 65. La
 66. La
 67. La
 68. La
 69. La
 70. La
 71. La
 72. La
 73. La
 74. La
 75. La
 76. La
 77. La
 78. La
 79. La
 80. La
 81. La
 82. La
 83. La
 84. La
 85. La
 86. La
 87. La
 88. La
 89. La
 90. La
 91. La
 92. La
 93. La
 94. La
 95. La
 96. La
 97. La
 98. La
 99. La
 100. La

$$\begin{array}{r} 130 \\ 70 \\ \hline 60 \end{array}$$

$$\begin{array}{r}
 673.48 \\
 130 \\
 \hline
 2020440 \\
 67348 \\
 \hline
 87552(40 \\
 47150.60 \\
 \hline
 40402180
 \end{array}$$

121.24
 74.09
 47.15
 121.24

673 p. ¹ ² ³ ⁴ ⁵ ⁶ ⁷ ⁸ ⁹ ¹⁰ ¹¹ ¹² ¹³ ¹⁴ ¹⁵ ¹⁶ ¹⁷ ¹⁸ ¹⁹ ²⁰ ²¹ ²² ²³ ²⁴ ²⁵ ²⁶ ²⁷ ²⁸ ²⁹ ³⁰ ³¹ ³² ³³ ³⁴ ³⁵ ³⁶ ³⁷ ³⁸ ³⁹ ⁴⁰ ⁴¹ ⁴² ⁴³ ⁴⁴ ⁴⁵ ⁴⁶ ⁴⁷ ⁴⁸ ⁴⁹ ⁵⁰ ⁵¹ ⁵² ⁵³ ⁵⁴ ⁵⁵ ⁵⁶ ⁵⁷ ⁵⁸ ⁵⁹ ⁶⁰ ⁶¹ ⁶² ⁶³ ⁶⁴ ⁶⁵ ⁶⁶ ⁶⁷ ⁶⁸ ⁶⁹ ⁷⁰ ⁷¹ ⁷² ⁷³ ⁷⁴ ⁷⁵ ⁷⁶ ⁷⁷ ⁷⁸ ⁷⁹ ⁸⁰ ⁸¹ ⁸² ⁸³ ⁸⁴ ⁸⁵ ⁸⁶ ⁸⁷ ⁸⁸ ⁸⁹ ⁹⁰ ⁹¹ ⁹² ⁹³ ⁹⁴ ⁹⁵ ⁹⁶ ⁹⁷ ⁹⁸ ⁹⁹ ¹⁰⁰ ¹⁰¹ ¹⁰² ¹⁰³ ¹⁰⁴ ¹⁰⁵ ¹⁰⁶ ¹⁰⁷ ¹⁰⁸ ¹⁰⁹ ¹¹⁰ ¹¹¹ ¹¹² ¹¹³ ¹¹⁴ ¹¹⁵ ¹¹⁶ ¹¹⁷ ¹¹⁸ ¹¹⁹ ¹²⁰ ¹²¹ ¹²² ¹²³ ¹²⁴ ¹²⁵ ¹²⁶ ¹²⁷ ¹²⁸ ¹²⁹ ¹³⁰ ¹³¹ ¹³² ¹³³ ¹³⁴ ¹³⁵ ¹³⁶ ¹³⁷ ¹³⁸ ¹³⁹ ¹⁴⁰ ¹⁴¹ ¹⁴² ¹⁴³ ¹⁴⁴ ¹⁴⁵ ¹⁴⁶ ¹⁴⁷ ¹⁴⁸ ¹⁴⁹ ¹⁵⁰ ¹⁵¹ ¹⁵² ¹⁵³ ¹⁵⁴ ¹⁵⁵ ¹⁵⁶ ¹⁵⁷ ¹⁵⁸ ¹⁵⁹ ¹⁶⁰ ¹⁶¹ ¹⁶² ¹⁶³ ¹⁶⁴ ¹⁶⁵ ¹⁶⁶ ¹⁶⁷ ¹⁶⁸ ¹⁶⁹ ¹⁷⁰ ¹⁷¹ ¹⁷² ¹⁷³ ¹⁷⁴ ¹⁷⁵ ¹⁷⁶ ¹⁷⁷ ¹⁷⁸ ¹⁷⁹ ¹⁸⁰ ¹⁸¹ ¹⁸² ¹⁸³ ¹⁸⁴ ¹⁸⁵ ¹⁸⁶ ¹⁸⁷ ¹⁸⁸ ¹⁸⁹ ¹⁹⁰ ¹⁹¹ ¹⁹² ¹⁹³ ¹⁹⁴ ¹⁹⁵ ¹⁹⁶ ¹⁹⁷ ¹⁹⁸ ¹⁹⁹ ²⁰⁰ ²⁰¹ ²⁰² ²⁰³ ²⁰⁴ ²⁰⁵ ²⁰⁶ ²⁰⁷ ²⁰⁸ ²⁰⁹ ²¹⁰ ²¹¹ ²¹² ²¹³ ²¹⁴ ²¹⁵ ²¹⁶ ²¹⁷ ²¹⁸ ²¹⁹ ²²⁰ ²²¹ ²²² ²²³ ²²⁴ ²²⁵ ²²⁶ ²²⁷ ²²⁸ ²²⁹ ²³⁰ ²³¹ ²³² ²³³ ²³⁴ ²³⁵ ²³⁶ ²³⁷ ²³⁸ ²³⁹ ²⁴⁰ ²⁴¹ ²⁴² ²⁴³ ²⁴⁴ ²⁴⁵ ²⁴⁶ ²⁴⁷ ²⁴⁸ ²⁴⁹ ²⁵⁰ ²⁵¹ ²⁵² ²⁵³ ²⁵⁴ ²⁵⁵ ²⁵⁶ ²⁵⁷ ²⁵⁸ ²⁵⁹ ²⁶⁰ ²⁶¹ ²⁶² ²⁶³ ²⁶⁴ ²⁶⁵ ²⁶⁶ ²⁶⁷ ²⁶⁸ ²⁶⁹ ²⁷⁰ ²⁷¹ ²⁷² ²⁷³ ²⁷⁴ ²⁷⁵ ²⁷⁶ ²⁷⁷ ²⁷⁸ ²⁷⁹ ²⁸⁰ ²⁸¹ ²⁸² ²⁸³ ²⁸⁴ ²⁸⁵ ²⁸⁶ ²⁸⁷ ²⁸⁸ ²⁸⁹ ²⁹⁰ ²⁹¹ ²⁹² ²⁹³ ²⁹⁴ ²⁹⁵ ²⁹⁶ ²⁹⁷ ²⁹⁸ ²⁹⁹ ³⁰⁰ ³⁰¹ ³⁰² ³⁰³ ³⁰⁴ ³⁰⁵ ³⁰⁶ ³⁰⁷ ³⁰⁸ ³⁰⁹ ³¹⁰ ³¹¹ ³¹² ³¹³ ³¹⁴ ³¹⁵ ³¹⁶ ³¹⁷ ³¹⁸ ³¹⁹ ³²⁰ ³²¹ ³²² ³²³ ³²⁴ ³²⁵ ³²⁶ ³²⁷ ³²⁸ ³²⁹ ³³⁰ ³³¹ ³³² ³³³ ³³⁴ ³³⁵ ³³⁶ ³³⁷ ³³⁸ ³³⁹ ³⁴⁰ ³⁴¹ ³⁴² ³⁴³ ³⁴⁴ ³⁴⁵ ³⁴⁶ ³⁴⁷ ³⁴⁸ ³⁴⁹ ³⁵⁰ ³⁵¹ ³⁵² ³⁵³ ³⁵⁴ ³⁵⁵ ³⁵⁶ ³⁵⁷ ³⁵⁸ ³⁵⁹ ³⁶⁰ ³⁶¹ ³⁶² ³⁶³ ³⁶⁴ ³⁶⁵ ³⁶⁶ ³⁶⁷ ³⁶⁸ ³⁶⁹ ³⁷⁰ ³⁷¹ ³⁷² ³⁷³ ³⁷⁴ ³⁷⁵ ³⁷⁶ ³⁷⁷ ³⁷⁸ ³⁷⁹ ³⁸⁰ ³⁸¹ ³⁸² ³⁸³ ³⁸⁴ ³⁸⁵ ³⁸⁶ ³⁸⁷ ³⁸⁸ ³⁸⁹ ³⁹⁰ ³⁹¹ ³⁹² ³⁹³ ³⁹⁴ ³⁹⁵ ³⁹⁶ ³⁹⁷ ³⁹⁸ ³⁹⁹ ⁴⁰⁰ ⁴⁰¹ ⁴⁰² ⁴⁰³ ⁴⁰⁴ ⁴⁰⁵ ⁴⁰⁶ ⁴⁰⁷ ⁴⁰⁸ ⁴⁰⁹ ⁴¹⁰ ⁴¹¹ ⁴¹² ⁴¹³ ⁴¹⁴ ⁴¹⁵ ⁴¹⁶ ⁴¹⁷ ⁴¹⁸ ⁴¹⁹ ⁴²⁰ ⁴²¹ ⁴²² ⁴²³ ⁴²⁴ ⁴²⁵ ⁴²⁶ ⁴²⁷ ⁴²⁸ ⁴²⁹ ⁴³⁰ ⁴³¹ ⁴³² ⁴³³ ⁴³⁴ ⁴³⁵ ⁴³⁶ ⁴³⁷ ⁴³⁸ ⁴³⁹ ⁴⁴⁰ ⁴⁴¹ ⁴⁴² ⁴⁴³ ⁴⁴⁴ ⁴⁴⁵ ⁴⁴⁶ ⁴⁴⁷ ⁴⁴⁸ ⁴⁴⁹ ⁴⁵⁰ ⁴⁵¹ ⁴⁵² ⁴⁵³ ⁴⁵⁴ ⁴⁵⁵ ⁴⁵⁶ ⁴⁵⁷ ⁴⁵⁸ ⁴⁵⁹ ⁴⁶⁰ ⁴⁶¹ ⁴⁶² ⁴⁶³ ⁴⁶⁴ ⁴⁶⁵ ⁴⁶⁶

Ma
V
Maga
cion
del S
scin
con A
bas p
dicon
del



Oval

Madrid 24 de Agosto

Unase a un antecedente y
hagase la oportuna comunica-
cion al Sr. Jefe de P. Instancia
del Dist.º del Barquillo para que
se sirva designar el perito que
con la conformidad de am-
bas partes pueda dirimir la
discordia sobre la apreciacion
del sitio destinado a uso público

Auto

Exmo. Sr.

En vista de la comunica-
cion de U. E. pta. 5 del actual,
manifestando que ha sido
autorizado por el Ayuntamiento
de esta Capital para nom-
brar un tercero que dirima
la discordia que aparece en-
tre el Arquitecto de la Ha-
cienda y el de la Municipal-
idad, acerca del precio de
que la misma debe abonar
cada pie de terreno que ha
quedado para uso público
correspondiente al solar de
la calle de Fuencarral n.º
48, donde se construye un
edificio destinado a Tri-
bunal de Cuentas del
Primo; esta Direccion ha

acordado hacer presente a
V. A. que con el fin de que en
ningun tiempo pueda ele-
jarse parcialidad en este asun-
to, es conveniente que el tercero
que ha de dirimir la cuestion,
sea nombrado por el Juzgado
de 1.^a Instancia en la forma
dispuesta por la legislacion
vigente.

Dios que. a V. E. m. c.
Madrid 16 de Agy. de 1861.
P. A.

Juan San. Alonzo

Como Sr. Alcalde Corregidor de esta Corte.

vi.
men
de
allun
vevo
tion),
yendo
vma
n

1.º
2.º

Gr. Suor de 1.^a mit. al D.^{to} del Hospital ^{Burguillo.}
24. de Set.^{to} 1861.

Pho.

Autorizada la Direccion gen.^l de Propied.^d
y Dm. del Estado por R.^l orn. a 26. de Set.^{to} de 61.
ano fmo. pasado para construir en el solar cono-
cido por Cuartel de Estrada, con destino a Tribu-
nal de Cuencas del Reyno, sito en la Calle de
Fuencarral n.^o 95., con sta. a las de la Palma
y S. Vicente y anexion a la Corridera atta de
S. Pablo; se procedio a haer la oportuna tra-
se de medidas, resultando de la medicion y quiti-
practicados por el Arquitecto Municipal Don
Gildaro Llano, que el terreno dejado a la via
publica por la Calle de Fuencarral media 1937,
306 pies cuadrados, que a precio de 35. P. pie, im-
portaban 67.805. P. 91. cent. 1, y por las otras
tres calles 71, 30. pies cuadrados que a razon de
16. P. pie, rebajados los que toma la finca por
la Calle de la Palma, sumaban la cantidad de
1140. P. 80. P., cuyas dos sumas hacen la
de 68.946. P. 81. cent.

La Direccion gen.^l expresada, re-
firiendose al Arquitecto de Hacienda p.^l de
reitor del edificio ha manifestado que si bien
estaba conforme respecto a la medicion hecha
por el Profesor de Villa, no asi con la fijacion
del precio que ha dado al pie de terreno, tanto
en la 1.^a calle, como en las adyacentes, siendo
en su opinion el de aquella a razon de 60. P.

y el de estar al respecto a lo.

Vista la Divergenia entre ambos
Profesores, y estando determinado por la
Ley de 17 de Julio de 1836. lo que debe ser
de acuerdo con la Circ. ⁿ 11.ª de 1836. lo que debe ser
la Circ. Diver. ⁿ 11.ª en casos analogos, ha ~~breido oportuno~~
tengo la honra de dirigirme a V.ª para que, ~~con arreglo~~
a la misma, se sirva proceder a la designa-
cion de perito, o sea el tercero en discordia
a fin de que, con la aquiescencia ^{de ambas ptes.} de la ~~Reunida~~
~~y de la Junta~~ ^{to} se pueda disminuir aquella del
modo mas conforme y con-
forme.

Dios &c.

Nº 114.

Excmo Señor.



Barquillo.

Escrituras vacante
de

Don Celestino Ausotegui.

Madrid 9 de Set. de 1861.

De conocimiento al Sr. Direc-
tor de Propiedades y Derechos del
Estado, manifestando la conformi-
dad por mi parte con la designa-
cion de perito hecha por el Jurgado
a fin de proceder en vista de lo
acuerdo de dicha Direccion a lo
que sea conveniente =

Hecho

Recibida en mi Jurgado la
atenta comunicacion de V.E. en
que me participaba que ha
brindore procedido a la tasa-
cion del terreno segregado
para el uso y via publica
del edificio que se esta cons-
truyendo en la calle de Fuencar-
ral con vuelta a las delas
Palma y San Vicente y cuenco
a la de la forridera alta
de San Pablo, con destino al
Tribunal de cuentas de Burgos,
ha resultando estar discordes
el Arquitecto Municipal Don
Gudorio Llanos, y el Arquite-
to de Hacienda publica Direc-
tor del edificio, mande' for-
mar con ella el oportuno
Expediente nombrando por

tercio para que diri-
ma dicha discon-
al Arquitecto de las
Academia de San Fer-
nand Don Juan Josef
Urguiz, conforme a lo
que dispone el artículo
seteno de la Ley de disp-
y este de julio de mil
ochocientos treinta y
siete.

Hacio saber el nom-
bramiento al elegido
y habiendo aceptado el
cargo, me apresuro a
ponerlo en conocimiento de
V.E., rogándole al pro-
pio tiempo tenga la
bondad de participarlo
al Ilustre Señor Director
general de propiedades
y terrenos del Estado,
para que ambos des-
cansen manifestar
la conformidad o ren-
den al elegido usando

del decalogo que les concede
la ley y estatuto citados.

Don Juan
a V. E. m. 9 años. Ma
drid siete de Setiembre de
mil ochocientos sesenta y
uno =

José María Gago.

Quinto Señor Alcalde corregidor de esta Vi
lla =

Excmo. Sr. Director de Propiedades y Dtos. al Estado

10. de Set. 1861.

En virtud de la comunicacion de V. S. de 16. al
me. pmo. pasado en que se sirvió manifestar haber cuor-
dado esa Direccion que con el objeto de que en ningun
tiempo pudiese alegarse parcialidad, era conveniente
que el terreno que habia de dividirse la discordia ~~entre~~
~~entre~~ ^{existente} entre el Ay. Municipal y alca-
huenda al justipreciar el terreno dejado a la
via publica ^{correspondiente} al solar de la Calle de
Suenamoral n.º 95., donde se construye un edificio
destinado a Tribunal de Cuentas de Reyes; oficio
oportuno al efecto al Sr. Jefe de 1.ª int. al
Dto. al Barquillo, quien en 7. al actual mes
dirige la comunicacion segun a la letra de aqui

Aqui

Confirme ~~ya~~ por mi parte ~~la designacion de~~
~~la designacion~~ ^{la designacion} Municipal con ~~el fin de~~ ^{el fin de}
perito hecha por el Jefe de un favor del Sr. Juan
Josi Urquijo, lo participo a V. S. para su inte-
ligencia, y a fin de proceder en vista del acuerdo
de esa Direccion a lo que sea ^{convenientemente} ~~oportuno y lo que~~
para la terminacion de asunto
D. O. S.

Excmo. Sr. Director de Propiedades y Dns. al Excmo.

10. de Set. 1861.

En virtud de la comunicacion de N.º 11. de 16. al
me. pmo. pasado en que se tuvo manifestar haber cuor-
dado esa Direccion que con el objeto de que en ningun
tiempo pudiese alegarse parcialidad, era conveniente
que el tercero que habia de dividir la discordia ~~sea~~
~~existente~~ ^{entre} los Arquitectos Municipal y alca-
lde al justipreciar el terreno dejado a la
via publica ~~correspondiente~~ al solar a la Calle de
Suenaviva n.º 95., donde se construye un edificio
destinado a Tribunal de Cuentas de Reyno; oficio
oportuno al efecto al Sr. D. Juan de P. int. al
D.º al Barquillo, quien en 7. al actual mes
dirige la comunicacion segun a la letra de la
Aqui

Confirme ~~ya~~ por mi parte ~~la designacion de~~
~~Corporacion Municipal~~ con ~~el fin de~~ ^{la designacion} ~~de~~
perito hecha por el Jefe de un favor del D.º Juan
Jose Urquijo, lo participo a V.º S.º para su inte-
ligencia, y a fin de proceder en vista del acuerdo
de esa Direccion a lo que sea oportuno ~~se~~
para la terminacion ~~del asunto~~
D.º S.º



Excmo. Sr.

Esta Direccion se halla conforme con el nombramiento hecho por el Jefe del distrito del Barquillo a favor del arquitecto D. Juan José Uguijo, como tercero para decidir la cuestion suscitada entre los profesores de igual arte de este Ayuntamiento y de la Hacienda, sobre la cantidad que a esta debe abonarse por cada pie de terreno que ha quedado para via publica con motivo de la construccion del edificio que se levanta por cuenta del Estado y con destino a las oficinas del Tribunal de Cuentas del Reino. Lo que participo a V. E. a los efectos consiguientes, advirtiendo que con esta fecha se pone en conocimiento del arquitecto Director de dicho

obras á los mismos fines.

Dios que á V. E. m. d.
Madrid 21 de Set. de 1861.

P.D.

Juan Pri. Alon

Exmo. Sr. Alcalde de primer voto de esta corte.

Se. Mer de 1.^a inst.^a del Distrito del Barquillo

24. Sept 61.

Consecuente a la atenta comunica-
cion de V.S. de 1 del corriente en que se man-
ifesta manifiestamente habria sido de cuerdas el
que la ley de 30 de Agosto de 1845, de V. S. ^{de V. S. Fernando} ^{de V. S. Juan José} ^{de V. S. Juan José}
pona ^{de V. S. Juan José} ^{de V. S. Juan José} ^{de V. S. Juan José}
quiere, para disminuir la discordia ^{de V. S. Juan José} ^{de V. S. Juan José} ^{de V. S. Juan José}
entre el ^{de V. S. Juan José} ^{de V. S. Juan José} ^{de V. S. Juan José}
Ayuntamiento de la Universidad y el de la ^{de V. S. Juan José} ^{de V. S. Juan José} ^{de V. S. Juan José}
Municipalidad acerca del terreno a que la misma
debe abonar cada pie de terreno q. ha queda-
do para via publica, correspondiente al sa-
lar de la Calle de Encarnacion n.º 95, donde se
construye un edificio destinado a ^{de V. S. Juan José} ^{de V. S. Juan José} ^{de V. S. Juan José}
de Cuentas del Puerto; debo decir a V.S. que
habiendole ofrecido al ^{de V. S. Juan José} ^{de V. S. Juan José} ^{de V. S. Juan José}
Sr. Director Gral. de Propiedades y otros del Estado participandole
este nombramiento, segun se sirvió V.S. in-
dicarme en su citada comunicacion, ha con-
testado aquella hallarse conforme con la de-
signacion de quinto o tercero en discordia he-
cha por el juzgado en favor del indicado
Sr. Ayuntamiento.

Estimado ya por un parte, me apresu-
ro a ponerlo en conocimiento de V. a los efec-
tos consiguientes; ~~en el concepto de que a p-
de un momento quedara pasadas las comisiones~~

~~me gustaria a los atropiados divergentes.~~
Día 8.º

A. D. Eudoro Marcos

Habiendo sido nombrado por el
Surgado de 1.ª inst. del Dist.º del Arroyuelo, con
forme a lo que dispone la ley, el atropi.
de la Academia de S. Fernando D. Juan José
Vergara, como tercero en discordia para diri-
mir la suscitada entre V. en concepto de
profesor Municipal y el de la Universidad
acerca del precio a que debe abdicarse ^{orden} a
los terrenos que ha quedado para via pú-
blica correspondiente al solar de la Calle
de Encarnación n.º 18, donde se construye un
edificio destinado a tras. de cuentas del
Censo; y estando conformes con otros nombr
mientos en la Dirección G.ª de Propiedad
y otros del Estado por su parte, como el
Sr. D. M. Torreg. por la suya; lo comun-
ico a V. para su inteligencia y efectos consi-
guientes.

Día 8.º