

1861.

AYUNTAMIENTO CONSTITUCIONAL.

NEGOCIADO DE Obras

MADRID.

CLASE Construcciones.

Espediente promovido por D. Nicolás
 Pacheco en solicitud de licencia para
 construir de nueva planta la casa de
 su propiedad sita en la Calle de Guta
 nº 9.

Contiene una proposición a los arquitectos
 Municipales, para q. en lo sucesivo se abstengan
 de expedir certificaciones como directores y
 jefes de obras, siempre que de su participación
 resulte contradicción y perjuicio a los fondos
 del comune.

Cax

1861

AYUNTAMIENTO CONSTITUCIONAL

MADRID

CLASE

Epistolar



Vista del Comisario

Las comunicaciones
en 20 del corriente.
OOO

El Sr. Regidor D.
Juan Bautista Pinome
designado para asistir
al acto de la tira de cuerdas
solicitado por D. Nicolas
Cheverria con el objeto
de edificar de nueva planta
la casa Valle de Nita n.º 9,
mucho se ha reunido se
tratar la hora de las nue
ve de la mañana del Vie
nes 21. del corr.º, para dar
principio a dicho acto.

Lo que tengo el honor
de participarle a V. S. p.
su conveniencia y efectos cony.
fcs



Dios que a V. M. a.
Madrid 20 de Junio de 1860
El Mayoralcalde,
Antonio Rubio

P. N. del Sr. D. Juan de la Cruz, M. D. D. D. D.



Efectuada en el día de hoy
la tira de cuerdas y señalam^{to}.
de varantes de la casa n.º 9.
de la calle de Hita solicitada
por D. Victor Echavarría, se
manifiesto al Sr. Regidor que
presidió el acto, que la varan-
te debería permanecer la
misma que antes afectaba
por no parecer necesario la
alteracion de la grad. de la calle.


Lo que pongo en conocimiento
de V. H. para los efectos que
haya lugar.

Dios que á V. H. m. p. a. Ma-
drid 21. de Junio de 1861.

Carlos M. de Castro

Pres. de la Comision de Obras del Excmo. Ayuntamiento.
Ayuntamiento de Madrid

*Diseño de la fachada de la casa que piensa edificar D.^o Nicolas Echeverria, en lugar
de la que le pertenece en esta Corte y en su Calle de Alita distinguida con el N.^o 2.
nuevo de la M.^a 374.*



10 9 8 7 6 5 4 3 2 1 0

10

20

30

40

50 Pies cast.

Madrid 3.^o de Junio de 1761.

Juan José Sanchez-Pescador

Plano de la fachada de la casa que tiene el número 27. de la calle de San Martín
de la que se trata en este libro por su título de Villa de San Martín
número de la 777. 371.





N.º 312.

Excmo Ayuntamiento Constitucional de esta M. H. Villa.

D.º Nicolás Cheverría, dueño de la casa
Calle Alta num.º 2. nuevo de la Manz.º 371. con el debi-
do respeto a V. E. hace presente: Que siéndole combe-
niente el demoler la citada casa y construirla de nue-
va planta lo cual redundará en beneficio público por
que contribuirá por su parte al ensanche de dicha
calle mejorando el aspecto exterior de la finca segun
se manifiesta en el adjunto diseño de la fachada que
piensa construir.

A. V. E. Suplica que habiendo por presentado dicho diseño se
sirva marcarle la alineación que deba seguir en la
referida construcción, y para llevarla a cabo concederle
la licencia oportuna.

Es gracia y no duda merecer de V. E. cuya vida
que Dios m.º a.º. Madrid de Junio de 1861.

Por el Sr. D. Nicolás M. Cheverría

Juan.º Lopez Santander

El Arquitecto director de la Obra.

Manfred Sanchez Pineda

Madrid 18 de Junio de 1861.

Pase al Sr. Teniente de Alcalde del Distrito del Surpicio, para que se sirva disponer que con asistencia del Sr. Regidor D. Juan Bautista Pironet Vocal de la Comisión de Obras, del interesado, su arquitecto, el municipal, y el Ingeniero director por lo respectivo a la rasante; se proceda al acto de la tira de cuerdas informando al Profesor de Villa del resultado, teniendo presente el Art. 127 de la ordenanza de Policía Urbana, y previniendo al dueño, no puede dar principio a las obras sin la competente licencia.

El Alcalde Corregidor.

Este

Se señala el viernes próximo
día 21 de Junio a las nueve
de la mañana

Pedromet

Excmo. Sr. Con presencia del plano de Dirección de la calle de Hita, aprobado por S.M. en Real orden de 11 de Mayo de 64, he marcado sobre el terreno la correspondiente a la casa número 9 moderno, manzana 374, resultando de las operaciones hechas el efecto

1º Que la fachada deberá situarse sobre una línea recta que partiendo de la cantaría de la número 11 en construcción concluya en un punto de la mediana

izquierda que diete veinte y dos pies, tomados perpendicularmente desde la cara del frente, y en esta forma, la de que se trata deberá entrar por la derecha siete pies y diez pulgadas, y por la izquierda seis pies y ocho pulgadas, que en los treinta pies y medio que tiene de estension, se toman para via pública doscientos veinte y un pies y cuarto, que a precio de treinta reales importan seis mil seiscientos treinta y siete reales, que deberán abonarse al interesado de los fondos municipales, debiendo hacer presente a V.E. no esta conforme con el precio indicado el Sr. arquitecto Director de las obras.

2.^a (Que) la altura de la fachada no excederá de cincuenta y tres pies y diez pulgadas hasta la linea superior de la cornisa del alero medidos por el centro de la misma, viendo la variante de la acera la que marque el Sr. director facultativo de aceras y empedrados.

3.^a (Que) podrá construir piso bajo con la altura de trece pies de luz, principal, segundo y tercero, siendo arbitraria la de estos tres pisos, siempre que no baje ninguno de diez pies de luz; sobre la altura total rematada no se construiran exterior ni interiormente bohardillas vidieras, ni mas obras que las indispensables para cubrir la casa, colocando debajo de las armaduras las destinadas para trastos.

4.^a (Que) no se permite salir ni retirarse de la alineacion acordada con ningun cuerpo del edificio, dejando rinconadas ni retallas sino despues de haberse cubierto con un zocalo de la altura de un metro por lo menos.

Examinado el plano de fachada, formado por el Sr. Don Juan Sanchez Escador, arquitecto por la Academia Nacional de San Fernando, lo halló arreglado a buenos principios y conforme con lo dispuesto en Real orden de 10 de Junio de 94; en esta atencion no veo inconveniente de servir a V.E. conceder la licencia que se pide observando en la construccion el diseño presentado bajo las reglas siguientes:

1.^a— (Que) las cimientos han de construirse sobre terreno firme, con pedernal vivo y mezcla de cal y arena, dándoles cuatro pies de superior hasta catorce centímetros más bajo del curro de la calle, en donde retallen dos catorce centímetros de cada lado, se sentará el zócalo general de cantería de ochenta y cuatro centímetros de alto por lo menos, y otros ochenta y cuatro centímetros de grueso, resultando dos tubos descubiertos en el punto más elevado de la calle, y continuando estas a nivel hasta el más bajo, sin que falte en ningún punto de la fachada.

2.^a— (Que) sobre el referido zócalo y con su superior seguirá la fachada de fábrica de ladrillo y mezcla de cal y arena hasta la imposta del piso principal, y de la misma fábrica los demás pisos, con inclusión de los arcos de puertas y ventanas, y con permitirse los entramados y umbrales de madera, retallándose por la parte interior y proporcionalmente en cada uno, a fin de que se ajuste a la altura del alero del alero de setenta centímetros de superior, el cual podrá ejecutarse a gusto del arquitecto director, formando una cornisa de piedra de fábrica entramada o de madera descubierta sin exceder de un vuelo regular, colocando o formando sobre el mismo una canal general de plomo para reunir las aguas y dirigiéndolas a la alcantarilla general por medio de bajadas de plomo unidas en los muros de fachada, o en la parte exterior de ella en los remates de pabellones, sin exceder de hundidos que formen los pabellones, sin exceder de un vuelo y procurando contribuir al ornato y decoración de las mismas.


3.^a— (Que) el vuelo de los balcones del piso principal no exceda de cuarenta y dos centímetros, ni de veinte y ocho centímetros los del segundo y tercero, dándoles a unos y otros un metro y cinco centímetros de altura y al intervalo de los balcones once centímetros, quedando descubiertas las patillas en el grueso de la pared veinte y ocho centímetros y algo más expuestas de la base los huecos.

- 4.^a En las puertas no habrá vaticos ni pedanales que sobresalgan del filo de la fachada, a fin de no entorpecer el tránsito público.
- 5.^a Las aceras serán de las de piedra berroqueña de catorce centímetros de espesor y ochenta y cuatro centímetros de solida, en tablones bajo la variante que se indica en el uniforme de alineación, con mortero de cal y un que puedan abrirse sumbreras orientadas a los solares, debiendo estas colocarse entre las marletas de las puertas o a plomo de los huecos.
- 6.^a Se rebocará la fachada imitando un buen orden de construcción, pintando al óleo de un color claro las puertas y colocando sobre la del portal el número de la casa. X
- 7.^a El arquitecto del cuartel podrá exigir que se tenga por conveniente reconocer la obra, citando además al dueño obligado a dar aviso sentado el vocablo de cuenta, curando el piso principal, cuando la fachada se halla coronada con el alero y por último, después de totalmente concluida la obra, con objeto de reconocer si se encuentra en estado de alquilarse.
- 8.^a En la construcción de andamios de la fachada se hará que las almas sean de seixas colocadas frente los huecos a excepción de las de los extremos que estarán a la boca de los muros medianeros para que no resulten molestias en la fábrica, siendo las puentes de maderos de a seis y los tablones de buena calidad sin nudos y altavoces, poniendo tres cuando menos en el ancho de cada andamiada, cuidando el arquitecto no se carguen demasiado con los materiales, y para evitar en lo posible todo incidente desagradable se colocarán maderos de a ocho y de a diez entre almas que varían de siete picos o barandillas, echándolos unos cuatro picos de los tablones, guardando esta precaución muy particularmente en el sitio en donde se establece el percan-te, que se ejecutará con toda solidez, cuidando el

citado preferir que las audiencias interiores se con-
tinúen según arte para evitar desgracias.

V. E. en vista de todo acordará lo mas acertado.

Madrid 24 de Junio de 1861.

Fidoro Manos 





Excmo. Sr.

La Comisión de Obras enterada de la
sustancia presentada por D. Nicolas Schuerria
dueno de la casa Calle de Hita nº 9, manzana
344 en solicitud de licencia para edificarla de
nueva planta, no halla inconveniente en que
V. E. se sirva concederla puesto que se ha mar-
cado la alineacion por el arquitecto Municipal
con arreglo a la aprobada por B.º orden de 11
de Mayo de 1854; que el plano de facturado se
encuentra conforme con las prescripciones vi-
gentes; y por ultimo que se ha consignado la
rescante oportuna por el director facultati-
vo de enfiteotrados; pero a calidad de que el
dueno siga en la construccion las reglas que
el Profesor de Villa establece en su informe. Ma-
drid 9 de Julio de 1861.

Relacion

Peyronet

Novena

Calvo

Argente

Acuerdo 11 de f

Julio de 1861.

En Ayunt. Const.º

Conforme con la Comision



Julio 27

En el Excmo. Ayuntamiento.º

Hecho,




D.
Alcalde



D. José Dorio y Silva, Duque de Sesto y
Alcalde Correg^r de esta cit^a H. Villa

Habiendo auido D. Nicolas Lheverria a
dueno de la casa Calle de Hita n.º 9, manr.
374 en solicitud de licencia para contruirle.
de nueva planta, se entrego el oportuno Exp.
y marcada la alineacion con arreglo a la aproba
da por R.ºm. de 11 de Mayo de 1884: preuen
tado el plano de fachada, hallado conforme por
el Arquitecto Municipal, emitido su informe, y oido
el dictamen de la Comision de Obras, se la ha como
dicho el Excmo. Ayuntamiento por su Acuerdo de 11.º del
presente mes; a calidad de ejecutar las obras bajo
direccion de Profesor, de seguir el dicho preuen
to, de guardar la variante que hoy existe fuera
de la misma Calle, y de observar ademas las Re
glas sig.^{tes}

La fachada & tra. veinte y un pies y un
cuanto (anadiendo) cuya valoracion es objeto de Expe
diente separado, aun no remitto por el Excmo. Ayuntamiento por
no haberse puesto de acuerdo respecto de la misma
los Arquitectos de Madrid y a la fte.

La altura & tra. concluir la Regla 4.^a
Los cimientos & tra. concluir la re
gla 6.^a

El Excmo. Ayuntamiento de Madrid y yo podremos
disponer, cuando lo tengamos por conveniente que se
promueva a esta al Estado y contruccion, esto sin

perjuicio de que el interesado dé aviso cuando
este levantado el zocalo de anterior, enrasado el
piso o frate, coronada la fachada con el alero,
y concluido completam^{te} el edificio, a fin de que
por estos reconocim^{tos} se acredite la observancia
delo mandado en el particular y que la casa
se halla en estado de alquilarse.

Tambien el Intendente Municipal de
D^{to} podra reconocer la obra siempre que lo
juzgue oportuno.

Por En la construccion de andamios q^{ue}
traa desaguar.

Por ultimo se tendra presente lo
prevenido en el articulo 94. de la Ordenanza
de P. V. que dice, Concedida que sea la licencia
p^{ar} la nueva construccion, no se permitira
plantar que el a tres meses p^{ar} dar principio a ella.
Madrid 31 de Julio de 1861.

Sr. Gen^{te} de A. al D^{to} del Hospicio

Mo. Acompaño a V. S. la licencia expedida al
D. Nictas Leiverria para edificar de nueva
planta la casa de su propiedad sita en la
Calle de Hita n^o 9; a fin de que V. S. se
va disponer sea entregada al interesado a los
usos correspondientes. Dios &c. 31. Julio



Reg.^o 312

Excmo Sr. Alcalde Corregidor.

D. Nicolas M.^o Lcheverria, dueño de la casa
n.^o 9 mod, 1.^o ant.^o m.^o 374, calle de Uita, a V.E.
expone q. al tirar las cuerdas para la nueva
edificación, el Sr. Arquitecto municipal
del cuartel ha fijado el precio de treinta
r.^o cada pie cuadrado q. se va a destinar a
la vía pública, y creyendose el exponente
perjudicado, impide nuevos de recurrir

Suplicando a V.E. q. atendiendo al uso de gra
tía y el precio a q. se venden las casas in
mediatas y apoyado en el dictamen q. acom
paña de su arquitecto, se sirva aprobar
le sean abonados los pies destinados a la
vía pública en valor de cincuenta r.^o cada
uno. Gracia q. espera merecer de V.E. cuya
vida que Dios muchos años. Madrid 13
de Julio 1861.

P.D. del Sr. D. Nicolas M.^o Lcheverria

Fran.^o Lopez Santander

23

D.^o Juan José Sánchez Recoder, Arquitecto por la Academia de Nobles Artes de San Fernando y del Excmo Ayuntamiento Constitucional de esta M. H. N. H. G. G.

Certifico: Que nombrado por el Sr. D.^o Nicolás María Scherria, para formar el proyecto y dirigir la obra de la casa de su propiedad que radica en esta corte y en su calle de Hita distinguida con los números diez antiguos y nueve moderno de la Manz.^a trescientas setenta y cuatro, ante el acto de la tira de cuerdas o señalamiento de la alineación que deberá observarse en la nueva construcción, y enterado de la operación practicada por el Sr. Arquitecto Municipal del Cuartel, conferencié en seguida con el, acerca del precio que debiera darse al terreno que se segregará a la finca por la citada alineación, y no habiendo podido ponerme de acuerdo sobre el particular con el citado profesor, estoy en el caso de manifestar mi opinión en este asunto, la que partiendo de hechos conocidos, como son el del mayor aprecio que de pocos años a esta parte han tomado los terrenos de Madrid en general y con especialidad los del centro de la población, así como de los precios a que se han vendido las casas inmediatas a la de que se trata y de alguna otra de aquellas inmediaciones, entiendo que el verdadero valor del

terreno en cuestion, es al presente de vinueta
ta reales cada un pie cuadrado.

Y para que conste a los fines oportunos doy
la presente que firmo en Madrid a trece de ju
lio de mil ochocientos setenta y uno.

Manuel Sanchez Valverde

tercera en la misma, es el presente de la misma
la real cédula en su virtud.

Y para que conste a los fines oportunos
la presente que firmo en la ciudad de Madrid a trece de
junio de mil ochocientos ochenta y cinco.

Don Juan Luis de la Cueva








Excmo. Sr.

Solicitada licencia por D. Nicolás María Salas para construir de nueva planta en la calle de Hita n.º 9, en cuya alineación marcada por el arquitecto municipal D. Eudoro Llanos se tasó el pie de terreno cedido a la vía pública a razón de 30 rs. el pie cuadrado; acude el interesado en instancia por separado, pidiendo aumento de precio y acompañando al efecto certificación de su arquitecto Director de la obra D. Juan José Sanchez Pascual, en la que se manifiesta que el verdadero precio del pie de terreno en dicho sitio es el de 50 rs.

La Comisión de Obras en su vista, respetando el derecho de reclamación que asiste al propietario, entiende puede facultarse al Excmo. Sr. Alcalde Corregidor para que nombre el que voto que ha de dirimir la cuestión, si hubiere conformidad en la designación por parte de dueño de la finca; y en caso contrario que lo verifique un Jefe de 1.ª inst.; siendo de formar al propio tiempo se favorezca a los Arquitectos

Municipales que en lo sucesivo se abstengan en casos analogos de expedir certificaciones como directores particulares de obras siempre que de sus afirmaciones resulte el valor que den a los terrenos dejados al tránsito publico resulten contradicción y perjuicio a los fondos del comun; y que en el caso de que V. E. se sirva acordarlo así, se comuniquen esta disposición a los tres Proptores de Villa a los efectos afirmados. Madrid 17 de Julio de 1861.

Delascoainz  M. Calvo 
 

Madrid 18 de Julio de 1861.
Excmo. Sr. Conde.
Con la Comision 

Agosto 2

Con el Excmo. Ayuntamiento.



Municipales que en lo subseguiente se absten-
gan en casos análogos de expedir certifica-
dos como directores particulares de obra,
sino que de sus apreciaciones sepa-
ren el valor que den a los terrenos dejados al
tránsito público resulten en contradicción y
perjuicio a la fondea del arroyo, que en
el caso de que V. H. se sirva acordarlo así,
comunique esta disposición a los tres Regi-
stradores de Villa a los efectos referidos. Madrid
11 de Julio de 1861.

Alcalde *Mr. Calvo*

Don Juan

Don Juan

Madrid 11 de Julio de 1861.

Excmo. Sr. D. Juan

Con la Comision

Don Juan

Don Juan

Con el V. H. Ayuntamiento

Don Juan





En la Villa de Madrid a seis de Agosto de mil
ochocientos sesenta y uno, y primera citación del
día anterior a D. Nicolás M.^o Schererria como due
ño de la casa Calle de Hita n.^o 9, concurrió al p
despacho del Excmo. Sr. Alcalde Corregidor D. Fran
cisco Lpez Santander, en concepto de apoderado g.
expreso ser de aquel y que justificaría caso
necesario; y enterado del acuerdo del Excmo. Ayun
tamiento facultado a S. S. para convenir acer
ca del precio de los juás de terreno que, confor
me a la alineación aprobada, dejó la expre
sada casa al tránsito público, mediante la
divergencia entre los Arquitectos de Madrid
y el proqueñtario, manifestó el Sr. Santander
las razones de que se creía asistido para con
siderar muy bajo el justiprecio del proqueñ
Municipal, atendido el mayor aprecio que
en general han tomado los terrenos de Ma
drid, y con especialidad los del centro, así como
los juás a que se han vendido las casas in
mediatas a la de que se trata; creyendo por
lo mismo no ser exequia la transacción de cinco

ta v.^a fue, en vez de la de treinta en que lo ha
hecho el Ayunt.^{to} Municipal.

El Sr. Corregidor, despues de expresar su
deseo de conciliar los intereses del proponente
con los del ayuntamiento, en cuya representa-
cion obraba, habia considerado a las
razones expuestas, sin dejar de tener en
cuenta las en que apoyaba su transion el
Profesor de Villa, propusio como terminio
medio el furero de 40 v. por pie de terreno
expropiado que era el mismo en que se ha-
bia convenido en 8 de Julio ultimo abona-
do de la casa n.^o 14 y 13 de la misma Calle
de Villa, con vuelta a la de Tudescos, el Sr. San-
tander acepto la propuesta de S. E. con lo q-
se dio por terminada la conferencia, firman-
do la expresada S. E. de que go el Secretario del
Ayunt. Certifico=

Alfonso de Gato

Fran.^{co} Lopez Santander


Amable Garcia

Madrid 12. de #

Agosto de 1861.

En el Ayuntamiento.

Se quedó enterado, aprobando el convenio celebrado



En 31 del mes por el Sr. D. Juan de Dios de la Cruz, alcaide de la villa de Madrid, en su casa particular, en la calle de Santa Cruz, número 374, sin haber mediado en ella de la celebración de los 224 tomos de la obra y era pública por estar en demanda de los Seguros de Madrid y al interior.

Celebrado posteriormente el convenio entre el Sr. D. Juan de Dios de la Cruz, alcaide de la villa de Madrid, y el Sr. D. Juan de Dios de la Cruz, alcaide de la villa de Madrid, en su casa particular, en la calle de Santa Cruz, número 374, sin haber mediado en ella de la celebración de los 224 tomos de la obra y era pública por estar en demanda de los Seguros de Madrid y al interior.

de 1.º que, en un pleito de la Real Audiencia de Madrid, en el que se trata de la propiedad de un terreno, se ha acordado que se le conceda a don Juan de Dios, su hijo, el terreno que se le ha adjudicado, en virtud de la sentencia que se ha pronunciado en su favor.

don Juan de Dios

Para dar cumplimiento a lo acordado en la sentencia antes mencionada, se ha acordado que se le entregue a don Juan de Dios, su hijo, el terreno que se le ha adjudicado, en virtud de la sentencia que se ha pronunciado en su favor. En consecuencia, se ha acordado que se le entregue a don Juan de Dios, su hijo, el terreno que se le ha adjudicado, en virtud de la sentencia que se ha pronunciado en su favor.

En fe de lo cual, se ha acordado que se le entregue a don Juan de Dios, su hijo, el terreno que se le ha adjudicado, en virtud de la sentencia que se ha pronunciado en su favor.

Don Juan de Dios

Madrid 12 de 11

Gr Comador de esta Villa

26. de Mayo 1861.

M. En 31. del mes pmo. pasado se ^{expuso} ~~convino~~ la
censura a D. Nicolas M.^a de Lheverria para
contruir de nueva planta su Casa Calle a Sta
n.^o 9, manr.^a 374, sin hauer ^{menor} ~~menor~~ en ella
de la valoracion de los 221. ^{que cubren} ~~que cubren~~ tomados p.^a uso y
via publica por estar en desamando los siguientes
de Madrid y del interuado.

Alonso Sr. D. Fran.^{co} Lopez Santander en concepto de ^{pro}
regidor y derado que expuso ser el ref.^o Sr. Lheverria y que
justificaria como neces.^a manifestando este las va
zones de que se crea aserido, atendido el ~~menor~~ que
cio que en gen.^l habian tomado los terrenos de el Madrid,
y con especialidad ~~de~~ los al centro, asi como los precios
a que se habian vendido las casas inmediatas a las
en cuestion, sin dejar de tener en cuenta las en que
apoyaba su taracion el Profesor a Villa, se con
vino por ultimo en el precio a 40. P. por pie
de terrenos expropiados que era el mismo en que se
habia convenido en D. de julio ult.^o abonar los de
la casa n.^o 11. y 13. de la misma Calle a Sta pro
pia de D. Candido Lafra, cuyo ~~se~~ ^{se} convenio ha
sido aprobado por el Exmo. ay.^{to} en 12. del corr.

En este concepto y al respecto a los indijados
40. P. se abonaran al interuado, ^{por los terrenos} ~~por los terrenos~~ ^{municipi.} ~~municipi.~~
cuadrados cedidos al tramite comun, segun certif.

que expida el Arg. to de Madrid y original pre-
sente aquel en esta Comand., una vez terminada
la fachada. Dios &.

Sr. D. Pedro Lemos

Comendada licencia a D. Nicolas M. de
Echeverria p. a construir de nueva planta la
Casa de su propiedad Calle de Alta n.º 9, y
habiendo habido divergencia en la valoración
a los 221/4. p. en cuadrado cedidos ala ora p.
segun resulto de la almeacion marcada e informe
emitido por V. en 24. de junio ultimo, se ha
celebrado convenio entre el Excmo. Sr. A. Congreg.
y el interesado, aceptando este el precio de 40. p.
pie del terreno expropiado, el cual ha sido apro-
bado por el Excmo. Ay. to en 12. del corriente
Lo digo a V. p. a su conocimiento y
efectos oportunos. Dios &.

fray
minis
Sr. D. Juan José Sanchez Pascador

Sr. D. Guidero Ramos

Sr. D. Martin Lopez Aguado

4 de Agosto 61.

a
t. de
a la
expropiaciones q.
hacen los p.
municipi.
p. el
t. de
me
ha comun

El Excmo. Ayuntamiento de esta Villa ha
acordado q. en lo sucesivo se abstenga el de
solicitar certificaciones como director ^{participacion} ~~participacion~~
de obras, siempre que de su ~~participacion~~
~~respecto del valor que da a las terrenos de-~~
~~jados al tránsito público, resulten contra-~~
~~ccion y perjuicio a los fondos del comun~~ ^{se}
que lo sea verificado el en el expediente
de D. Nicolas. M. Escheverria sobre construc-

cion en la calle de Hita n.º 9. por el
lugarizado este ^{lo comunio a V.}
~~se diga a V. por acuerdo del Excmo. Sr. D.~~
calde Corregidor para su inteligencia y
exacto cumplimiento.

Dio. V.

A los Arquitectos Ramos y Aguado, Junta del
comun.

