

4-225-24

1865

AYUNTAMIENTO CONSTITUCIONAL.

NEGOCIADO DE Obras

MADRID.

CLASE Construcciones

Espediente promovido por D. Candido  
Lafra, en solicitud de licencia para re-  
edificar sus casas, calles de Hita n.º 11 y 13, con  
vuelta a la de Tudescos n.º 26 y 28.

186

RECORRIDO DE

AYUNTAMIENTO CONSTITUCIONAL

MADRID

CLASE

Copias

TENENCIA DE ALCALDÍA

DE

Madrid.

Distrito de

la Universidad

Quedan hechas las colocaciones de su propiedad en las  
municiaciones oportunas los 26 y 28 del mes de <sup>de</sup> Julio  
en 12 del corr. <sup>te</sup> 1790. cos, se ha Venalado el día 13  
del presente a las doce en pun-  
to de su mañana

Lo que pongo en conoci-  
miento de V. S. para que se  
tenga disponer se pasen los  
avisos correspondientes a  
las personas que ha-  
yan de asistir a dicho  
acto.

Dize

Que a' vista. a. Madrid  
12 de Marzo de 1869  
Gregorio Robledo  
y ~~comisario~~

Atto al Excmo Ayuntamiento.

Regidos que ha  
es la hora para  
quenda el 2.<sup>o</sup> de  
90 Angulo.

Sup. V.º de este Dis  
ha oficiado al  
la firma y al  
Municipal

ECIO  
PAS  
M P

W. A. MOORE  
A

Verificada en el día de hoy  
la tira de cuerda y señal  
número de varante de la casa  
número 26. y 28. de la Calle de  
Fendescos propia de D. Candido  
Zafra, se manifestó al Sr. Regi-  
dor que presidió el acto, que la  
varante debería permanecer  
la misma que antes afectaba  
por no parecer necesaria la  
alteracion de la grad. de la calle.

Lo que pruebo en conocimiento  
de V. H. en cumplimiento  
de mi deber para los efectos  
que haya lugar.

Dios que. a' V. H. m. p. a.  
Madrid 13. de Marzo de 1861.

Carlos M. de Castro

Ver. de la Comision de obras del Excmo. Ayuntamiento.



Fachadas, de las casas; calle de Tudescos n.º 26 y 28 con vuelta a la de Hita n.º 13. y la inmediata por esta ultima n.º 11 de la man. 374

Calle de Hita.

Calle de Tudescos.



Escalas de  $\frac{1}{100}$   
 10. 20. 30. 40 Pies.  
 10. 2. 4. 6. 8. 10 Metres.

Madrid 7 de Abril de 1861.

Candido Lafra

inicial, y el Ingeniero director por lo respectivo a la misma; se proceda al acto de la tira de cuerdas informando al Profesor de Villa del resultado, teniendo presente el artículo 427 de la ordenanza de Policía Urbana, y prohibiendo al dueño no fuese de dar principio a las obras sin la competente licencia.

El Alcalde Corregidor

Huto

Marzo 9.

Para el Regidor de la Comisión de obras D<sup>no</sup> Santiago Angulo, para que se sirva señalar el día y la hora en que haya de tener efecto la tira de cuerdas =

El Ven. de Alcalde.

Robledo

Para que tenga efecto lo que se dispone en la providencia anterior ~~del~~ el día 13 a las 12 de su mañana  
Madrid 11 de Marzo de 1861.

Angulo

Madrid y Marzo 12 de 1861

De conformidad con el Ceballos Regi

do de la Comisión de obras D<sup>o</sup> Santiago An-  
gulo, V<sup>o</sup> Señala para la tira de cuerda y soli-  
citada por D<sup>o</sup> Candido Lafra el día trece del cor-  
riente a las doce en punto de su mañana, a cu-  
yo fin se dirija oficio al Secretario del Excmo  
Ayuntam.<sup>to</sup> para que disponga y pare en los avi-  
sos correspondientes a las personas y que  
hayan de asistir a dicho acto; y hecho este  
que original este expediente al Excmo. S.<sup>o</sup> del P.<sup>o</sup>  
para que lo haga al Excmo. Ayuntamiento con objeto  
de que cumpla con lo mandado en decreto de 8 del  
actual, haciendo valer previamente al due-  
ño de la finca que no puede dar principio  
a las obras sin obtener la licencia necesaria.

El Excmo. Ayuntamiento.

Gregorio Pineda

Nota y Con la misma fecha se ha puesto y remitido al Excmo.  
Ayuntam.<sup>to</sup> el oficio precedido

Encomendado

Encomendado

Excmo. Sr. En cumplimiento del decreto

de V.E. y con presuncion de los planos de alineacion  
de las calles de Tudescos — y de Alta, aprobados por rea-  
les ordenes de 10 de — Mayo y 10 de febrero de  
1854, he marcado — la correspondiente a las casas  
numeros 26 y 28 calle de Tudescos, con vuelta a la de Alta  
numeros 11 y 13, manzana 374, que se tratan construir  
de nueva planta por cuenta de D. Candido Zapra y  
su familia:

1.º — (Que ~~la~~ fachada de la calle de Tudescos se establecerá en  
una recta alineando por la derecha con el punto que re-  
sulta en el eje de la calle de Moriana de prolongar el  
de la medianera de las casas numeros 16 y 18, y la esquina  
de la numero 20, y por la izquierda con la medianera  
de las casas numeros 36 y 38; tomando de la via publica  
por el primer extremo 1,22 centímetros y por la izquier-  
da de 0,60, que en los 8,92 metros que ha de tener de linea,  
en vez de 1,44 que hoy tiene, hacen 1,22 metros cua-  
drados o 23,44 pies cuadrados.

La nueva fachada por la calle de Alta será  
otra recta de 25,64 metros en lugar de 25,83 que  
tiene al presente y alineará paralelamente con  
un punto de la perpendicular tomada en las casas  
del frente que dista de ellas 6,13 metros, rematien-  
do la numero 13 por la esquina 2,71 metros y por  
la medianera 2,33 metros, que en los 14,55 que tie-  
ne de linea hacen 43,28 metros cuadrados o 557,44  
pies cuadrados. La numero 11 se remeterá por la derecha  
2,33 y por la izquierda 2,04 que en los 8,28 metros  
que tiene de linea hacen 18,04 metros cuadrados o  
232,35 pies cuadrados. Sumadas ambas canti-  
dades y rebajada la correspondiente a la calle  
de Tudescos, quedan en 766,35 pies ~~que a precio~~

de treinta reales, precio á que se han abonado ve-  
gum combenir los pies de uño al Sr. D. Conde de Or-  
gon en la casa n.º 1. de la misma calle de Hita, y al  
Sr. D. Francisco Castellanos en la calle de Tudescos  
número 42, en el año de 1862, estos propietarios al de  
que se trata, importan la cantidad de veinte y dos  
mil nueve cientos noventa reales cincuenta céntimos  
que deberán abonarse al interesado de los fondos mu-  
nicipales. Deseando hacer presente á V.ª M. que el due-  
ño de las casas, que es al propio tiempo director de las  
obras, no está conforme con el precio indicado, á pesar  
del gran beneficio que han de recibir estas por la calle  
de Hita con el ensanche acordado; por lo que, en cum-  
plimiento de la Real orden de 10 de Junio de 1864, vae  
esta obra que manobrar un tercio.

2.ª ~~X~~ Tratándose de edificar las casas, la altura de la que  
forma esquina será de quince metros hasta la línea  
superior de la cornisa del alero medidos por la calle de  
Hita á siete metros de dicha esquina, siendo esta de  
caballo, y tambien de quince metros la de la casa nú-  
mero 11, medidos por su centro; la restante para las aceras  
la que marque el Sr. Director facultativo de aceras y  
empedrados.

3.ª Podrá contruirse piso bajo con la luz de 3,62 metros, prin-  
cipal, segundo y tercero, siendo arbitraria la de otros tres  
pisos siempre que no baje ninguno de 2,78 metros luz.  
Sobre la altura total señalada no se contruirán este-  
ros ni interiormente bohardillas viviendas ni mas

Obras que son indispensables para cubrir las casas  
colocándose debajo — de las armaduras las  
destinadas — para trastos.

4.<sup>a</sup> (Que) no se per — mite salir ni retirarse  
de la alineación acordada con ningún cuerpo del  
edificio, dejando vucomadas ni retallos, más después  
de haberse salado con un volado de la altura de  
un metro por lo menos. X

Examinados los planos de fachadas formados  
por D. Candido Lafra, maestro de obras de los antiguos  
los halló arreglados a buenos principios y conforme  
con lo dispuesto en Real orden de 10 de junio de  
por lo que no halló inconveniente en servir D. N. a  
ceder la licencia que se pide a condición de observarse  
en la construcción los dichos presentados, y de  
las reglas siguientes.

1.<sup>a</sup> (Que) los cimientos han de construirse sobre terreno  
firme, con poderosa obra y mezcla de cal y arena  
divididos cuatro pies de espesor hasta 0,14 centímetros  
bajo del nivel de la calle, en donde retallándose 0,14 cen-  
tímetros de cada lado se sembrará el volado general  
de cantería de 0,84 centímetros de alto por lo me-  
nos, y otros 0,84 de grueso, resultando los hilados de  
cubiertos en el punto más elevado de la calle, y  
continuando estos a nivel hasta el más bajo, sin que  
faltan en ningún punto de la fachada.

2.<sup>a</sup> (Que) sobre el referido volado y con un espesor de 9  
en la fachada de fábrica de pedrillo y mezcla de cal  
y arena hasta la imposta del piso principal, y de  
la misma fábrica los demás pisos, con inclusión de  
los arcos de puertas y ventanas, y un perimetro  
los entramados y umbrales de madera re-  
tallándose en cada uno a fin de que resulte

A la altura del acanto del alero de 0,70 centímetros de  
superior, el cual podrá ejecutarse a gusto del arquitecto director,  
formando una cornisa de piedra, de fábrica entramada, o de  
madera descubierta, sin exceder de un vuelo regular, cobrando  
o formando sobre el mismo una canal general de plomo para  
recibir las aguas y dirigir las a la alcantarilla general por me-  
dio de bajadas de plomo embevidas en los muros de fachadas o  
en la parte exterior de ellas en los rebundidos que formen los  
puellones, sin exceder de su vuelo, y procurando contribuyan  
al ornato y decoración de las mismas.

3.<sup>a</sup> Que el vuelo de los balcones del piso principal no exceda de 0,42 cen-  
tímetros, ni de 0,28 centímetros los del segundo y tercero, dando-  
les a unos y otros 1/4 de altura, y el intervalo de los balaustrados  
0,11 centímetros, quedando recibidos los patillos en el grueso de  
la pared 0,28 centímetros y algo mas separados de la luz de la  
los huecos.

4.<sup>a</sup> En las puertas no habrá batientes ni peldanos que sobre-  
salgan del filo de las fachadas, a fin de no entorpecer el trán-  
sito público.

5.<sup>a</sup> Las aceras serán de losas de piedra berroquena de  
0,14 centímetros de superior y 0,84 centímetros de espesor, con-  
tando bajo la variante que se indica en el informe de abien-  
ción, con mortero de cal, y un que puedan abrirse hundidas ho-  
rizontales a los estancos, debiendo estas colocarse entre las moche-  
tas de las puertas o a plomo de los huecos.


6.<sup>a</sup> Se rebocarán las fachadas imitando un buen orden de  
construcción, pintando al óleo de un color claro las puertas, y colo-  
cando sobre la del portal el número de la casa. ~~XX~~

7.<sup>a</sup> El arquitecto del cuartel podrá, siempre que lo tenga por con-  
veniente reconocer la obra, estando además el dueño obligado a  
dar aviso notado al local de cantaría, avisando al piso princi-  
pal, cuando la fachada se halla coronada con el alero, y  
por último, después de totalmente concluidas las fincas, con  
objeto de reconocer si se encuentran en estado de alquilar.

8.<sup>a</sup> En la construcción de andamios de las fachadas se hará ~~XX~~

que las almas sean de serenas colocadas frente los huecos, & excepción de las de los extremos que estarán á la línea de los muros medianeros, para que no resulten molestias en la fábrica usando las puertas de maderos de breu y los tableros de buena calidad sin ruidos saltallos, poniendo tres cuando menos en el ancho de cada andamio, cuidando el arquitecto no se carguen de mucho con los materiales, y para evitar en lo posible todo incidente desagradable se colocarán maderos de 8 ó de 10 entre las almas, que uniran de antepechos ó barridillos, elevandolos de los tableros unos 4 pies, guardando esta precaución mas particularmente en el sitio donde se establezca el pecante, que se ejecutará con todo solidez, procurando el citado profesor que los andamios interiores se contruyan segun arte para evitar desgracias. X

En vista de todo acordarán lo mas acertado. Madrid 11 de Abril de 1861.

W. de Marco 



los hue  
una  
ector:  
de  
salta  
da  
de  
mable  
de a d  
es o ba  
uar  
el cinto  
re to  
a anda  
nara  
to. Ma

ta  
la  
ta  
cia  
bo  
por  
la  
or  
li  
los  
me  
m  
is  
re





N.º 1137.

Excmo Ayuntamiento Constitucional de esta  
M. H. V.

D. Candido Lopera, de esta vecindad, á V. E. expone: como dueño y director en la reedificación de las casas, calle de Tudescos n.º 26 y 28. con vuelta á la de Hita n.º 11 y 13. mod.º de la man 374. q.º segun la nueva alineacion dada á la calle de Hita, se le obliga á remeter la fachada por el ang.º 2.º <sup>m</sup> 11 y por la media.ª con el r.º 2.º <sup>m</sup> ob. q.º en una linea de 28. <sup>m</sup> h. b. da una superficie de 66. <sup>m</sup> 90. ó sean 184 p.º h. l. lo q.º el Arquitecto del Distrito, ápreciado á 30. rs. con cuya apreciacion no puedo conformarme, por ser sumamente baja: en 1.º lugar, por tenerlo abonado á mas precio, segun puede verse por las Escrituras; y ademas q.º nadie desconoce la subida de los alquileres, devida en su mayor parte al exorbitante valor de los terrenos; habiendose pagado en barrios mas estraviados á 90. rs. por lo q.º á mi juicio creo debe pagarse en este punto á 90. rs el pie: por estas razones.

A. V. E.

Suplica se sirva mandar se me abone los referidos pies, rebajados los q.º se ganen por la calle de Tudescos; á razon de 90. rs q.º es lo q.º vale, no pudiendo conformarme.

me con otro precio menor  
Dios guarde á V. E. muchos años  
Madrid 21 de Abril de 1861.

Candido Zap

Madrid 22 de Abril de 1861

Por acuerdo del Excmo. Ayuntamiento

Para el la Comisión de Obras para el hallar los con-

tecidentes,



Excmo. Sr.

D. Pascual Lafra dueño de las casas sitas en la Calle de Hita n.º 11 y 13 con vuelta á la de Tudescos n.º 26 y 28, de la manzana 344, ha solicitado licencia para su reedificación, pidiendo la alminacion correspondiente.

El Arquitecto Municipal al marcar esta y consignar las reglas de construcción por encontrar arreglado á las prescripciones vigentes el diseño presentado, advierte que el dueño de la casa, que es al propio tiempo director de las obras, no está conforme con el jurado de 30 s.º que es el que se á abocado á varios propietarios en el año de 1858, siendo sitios preferentes al de que se trata por lo que cree habrá que nombrar un tercero, segun lo dispuesto en la R.º orden de 10 de Junio de 1854.

La Comisión de Obras entiende que estando llenos todos los requisitos prebenedos para la concesion de la licencia, que de H.º se sirva acordarla, y autorizar al Excmo. Sr. Alcalde Corregidor á fin de que con el celo que

se distinga y por medio de una conferen-  
cia amistosa procurar la atenuación con el  
propietario y el beneficio posible en favor  
de los fondos municipales. Madrid 28  
de Abril de 1861. =

Pelascovich  
Leyronnet

Moreno Clorra  
Calvo

Madrid 28 de Abril de 1861.

En Ay.º Com.º

El Ch. Moreno Clorra en contrariar el dicta-  
men de la Comisión en la parte de autoriza-  
ción al Sr. Corregidor, cuyo interés y solicitud en  
tan repetidamente habrá motivos de recono-  
cimiento ser en su concepto lo mejor y mas ex-  
pedito en casos iguales seguir las disposiciones  
vigentes, reuniendo al tercero en discordia, o  
lo menos nombrar uno o dos Sres. Concejales  
se entiendan con los interesados relevando al  
Sr. Corregidor de la molestia coniguiente a sus  
multiplicadas atenciones. Notado seguidamente el  
dictamen fue aprobado.

10 de Mayo de 1861.

Don D. Luis. Ayuntamiento.

Plato

de l'...



D. Jose Dorio y Silva Dugue & Cto y A. Corregidos  
de esta M. H. villa & C. & C.

~~Por cuanto~~ Habiendo acordado D. Candido Rofra,  
dueno de las Casas Litas en la Calle o Plaza n.  
11. y 13. con vuelta a la de Audenes n.<sup>o</sup> 24. y 28., de  
la manr<sup>a</sup> 374. en solicitud o licencia para edificarla  
de nueva planta, se instruyo el oportuno Exped.<sup>te</sup>; y  
marcada la alineacion que debe observarse por ambas  
calles, segun las aprobadas por R. D. n.<sup>o</sup> de 10. de Marzo  
y 10. de Set.<sup>bre</sup> de 1854.: precurado ~~el~~ <sup>los</sup> diseno de fachada,  
examinado por el Ayuntamiento Municipal, y emitido su  
informe: determinadas las ~~condiciones~~ <sup>la que</sup> por el Director fu  
conditioes de Avenas y Empedrado ~~que segun la opinion~~  
deben permanecer las mismas que antes afectaban a  
esta Calle; y oido por ultimo el dictamen de la  
Comision de Obras, se la ha concedido el Excmo. Ay.  
por su Acuerdo de 25. del mes pmo. pasado; a calidad  
de ejecutar las obras bajo direccion de Profesor aprobado,  
de seguir los planos precurados y de observar las  
demas Reglas Lig.<sup>tes</sup>

Mo.

La fachada de la Calle de Audenes & C. tra.  
766, 38. pies (anteriormente) cuyo precio ~~se ha determinado~~  
~~de oportunamente en convenio que se celebra al~~  
~~efecto.~~ Tratando de edificar dos Casas, la altura & C.  
tra. concluir la Regla 4.<sup>a</sup>

Los cuarenta & C. hasta concluir la regla  
6.<sup>a</sup>

El Sr. Presidente de A. del Distrito y go  
podremos disponer cuando lo tengamos por conven

que se reconozca aunar al estado y construcción  
esto sin perjuicio de que el interesado se avise cua-  
do este estado el local de cantina, enarado el  
para final., coronada la fachada con el alero, y con-  
cluido completam<sup>te</sup> el edificio, a fin de que por esto  
reconociendo se acredite la <sup>obediencia de lo</sup> mandado en el particular  
y que la casa se halla en estado de alquilarse  
también el Arquitecto al Cuartel podrá ver  
la obra siempre que lo puerge oportuno.  
En la construcción de andamios ~~de~~ C. tra-

degrauar Por último se tendrá presente lo pre-  
venido en el artículo 94. de la Ordenanza de  
P.V. que dice, Concedida <sup>la que ptey.</sup> la licencia para la nueva  
construcción, no se concederá mas plazo que el de  
tres meses para dar principio a ella  
Madrid 21. de Mayo de 1861.

Sr. Teniente de A. y D. de la Universidad

Acompaño a V. la licencia expedida a Don  
Cándido Lafra para construir de nueva planta  
las Casas Literas en la calle o Plaza n. 11. y 13.  
con vuelta a la de Tudueros n. 24. y 28. de la man-  
374.; a fin de que V. se sirva disponer sea entre-  
gada al interesado a los unos correip<sup>tes</sup>  
Dios & C. fha. 21. Mayo 1861.

Sr. Contador de esta villa



que se prolonga acerca al fondo y construyéndose  
esto sin perjuicio de que el entendido se acuerde  
de este fondo el fondo de contenerse en el  
puerto final, y en la fachada con el alero y  
debe completarse el edificio, a fin de que por  
terminar por la parte de la manzana, en el fondo  
y que la casa se halla en estado de alquilarse  
también el Ayuntamiento al Council para  
la obra siempre que lo pague oportunamente  
Con la construcción de alquilarse la casa  
degrados.

Por último se acuerda presentarse lo que  
venido en el artículo 24 de la Ordenanza  
P.V. que dice, concediéndose la licencia para la  
construcción, no se concederá mas plazo que el de  
tres meses para dar principio a ella.  
Madrid 21 de Mayo de 1861

Se acuerda de S. a D. de la Universidad

Compañía a V. la licencia para  
ceder la casa para construir de nueva planta  
las Casas de la calle de Plata n. 11 y 13  
con vuelta a la izquierda en 24 y 25 de la  
374; a fin de que V. se sirva disponer de la  
galería al mencionado de los dos cornisamentos  
D. C. f. 21 Mayo 1861


Se acuerda de esta villa



En la Villa de Madrid a' ocho  
de Julio de mil ochocientos sesenta y uno, con-  
currió al despacho del Excmo. Sr. Alcalde Corregidor,  
a' virtud de citación juratoria, D. Candido Lafora  
cueno y director de las casas en construcción  
Calle de Tudescos n.º 26 y 28 con vuelta a la de  
Uta n.º 11 y 13; y enterado del acuerdo del  
Excmo. Ayuntamiento por el que se faculta a  
S. E. para convenir acerca del precio de la fin-  
ca de terreno que, conforme a la alineación apro-  
bada, deja la finca al tránsito público, median-  
te la divergencia entre el interdicto en cali-  
dad de Arquitecto y el de Madrid; manifes-  
to las razones de que se creía asistido para  
considerar muy bajo el justiprecio del Pro-  
prietario Municipal, por tenerlo abonado a ma-  
yor precio que el de las treinta reales y haberse  
pagado a mayor en barrios mas estrabie-  
dos; creyendo por lo mismo no ser precisa  
la tasación de cincuenta reales.

El Sr. Corregidor despues de manifestar su  
deseo de conciliar los intereses del propietario

rio, cuyos derechos representaba, con los del juramento  
common en cuya representacion obraba, habien-  
do consideracion a las que habia expuesto  
sin dejar de tener en cuenta las en que  
fundaba su valoracion el Arquitecto de  
Madrid, porquise como termino sueldo  
el precio de cuarenta reales por pie de  
terreno esquinado; y aun cuando el Sr. Sa-  
fra insistió en que por lo menos fuera el  
de cuarenta y siete reales, convino por ul-  
timo en los cuarenta reales refiriendo a la  
indicacion del Sr. Corregidor, sin perjuicio de  
que si el dicho Ayuntamiento no lo estima-  
se, quedaba en libertad, haciendo uso de  
su derecho, de seguir las disposiciones origi-  
nales de recurrir al nombramiento de tercero en dispo-  
sicion; con lo que se dio por terminada la conferencia  
que firma con S. E. el referido Sr. Sagra de que yo  
el Secretario del dicho Ayuntamiento certifico =

Hecho,  


Candido Sagra


Amilo Garcia  
  
Trío

Madrid 11 de Julio de 1861

En Ayuntamiento Constit.

Enterado S. E. acordó aprobar el convenio hecho por el


h. Corregidor:



Julio 29

Enterado

Hecho



1801 de Mayo 11

Yo, Juan de Dios, vecino de esta villa, por el presente certifico que

el Sr. D. Juan de Dios, vecino de esta villa, es el mismo que

se menciona en el acta de la Junta de

la villa de San Juan de los Rios, en

la cual se acordó que el Sr. D. Juan de Dios

seguiría siendo vecino de esta villa, y

que el Sr. D. Juan de Dios, vecino de esta villa,

seguiría siendo vecino de esta villa, y

que el Sr. D. Juan de Dios, vecino de esta villa,

seguiría siendo vecino de esta villa, y

que el Sr. D. Juan de Dios, vecino de esta villa,

seguiría siendo vecino de esta villa, y

que el Sr. D. Juan de Dios, vecino de esta villa,

seguiría siendo vecino de esta villa, y

que el Sr. D. Juan de Dios, vecino de esta villa,

seguiría siendo vecino de esta villa, y

que el Sr. D. Juan de Dios, vecino de esta villa,

seguiría siendo vecino de esta villa, y

que el Sr. D. Juan de Dios, vecino de esta villa,

seguiría siendo vecino de esta villa, y

que el Sr. D. Juan de Dios, vecino de esta villa,

seguiría siendo vecino de esta villa, y

que el Sr. D. Juan de Dios, vecino de esta villa,

Excmo. Contador de esta Villa

30 de Julio 1861.

Concedida licencia a D. Candido Zafra para  
reedificar sus casas situas en la Calle o Rta.  
n.º 11 y 13. con vta. a la Rta. de Tudescos n.º 26.  
y 28., comprendidas en la manr. a 374., remota  
a la alineacion marcada por el Ay. Municipal  
que deja p.ª la via p.ª a 466, 38. pies cuadrados,  
a en cuya valoracion, habiendo estado dicordos los Ar-  
regun dilig. Comada por gentes de estudio y de la Parte, por convenio celebra  
ambos, segun lo establecido entre el Excmo. Sr. A. Corregidor y aprobado por  
cada por m.º el Excmo. Ay., se ha fijado el precio de 40.000 p.ª;  
S.E. y aproben cuyo concepto acuerden aquellos a la cantidad de  
30.654. y von. que deban abonarse de los fondos  
Municipales segun lo que expida el Profesor a  
la Villa y original presente el interesado, una vez  
terminada la fachada  
Dios &c.

Sr. D. Ysidoro Llanos

4 de Agosto 1861.

No habiendose conformado D. Candido Zafra,  
dueno de las casas situas en la Calle o Rta. n.º 11.  
y 13. con vta. a la Rta. de Tudescos n.º 26. y 28., con  
la tasacion hecha por V. de los pies de luto ex-  
didos a la via comun; se ha celebrado convenio

entre el Excmo. Sr. D. A. Conde y el intere<sup>do</sup>,  
fijando el precio del terreno a Varon de  
40. D. que, el cual ha sido aprobado por  
el Excmo. Ayuntamiento.

Lo digo a V. para su conu-  
miento y efecto oportuno.  
Dios &