

4-260-17

1861

AYUNTAMIENTO CONSTITUCIONAL.

NEGOCIADO DE

MADRID.

*Obra*

CLASE

*Montaña*

Expediente promovido por D. Pascual, Arrendador  
en solicitud de que se le venda un terreno  
donde se halla el Arca de agua del Abroñi-  
gal alto.

Quita la licencia para tener atencas  
con una vega alicien



~~no se ha de~~



1881

AYUNTAMIENTO DE

AYUNTAMIENTO DE MADRID

MADRID

CLASE

1881



1780

Moisés Arredondo, vecino de esta Cort y dueño de una  
de casa en el Paseo de Isabel 2.<sup>a</sup> n.<sup>o</sup> 8 - a D.<sup>o</sup> con la mayor  
consideracion tiene el honor de exponer: que frente a la mi

consideracion tiene el honor de exponer: que frente a la mi-  
ma por la parte del cristo existe una placuela, en que es-  
ta colocada el arca de agua del Abroñigal alto, cuyo  
termino es del Excmo. Ayuntamiento y de cuando regulari-  
zar la linea de mi casa con objeto de que gane en  
ornato aquella parte, estoy pronto a adquirir la

Hecho por de tener que sean necesarios al precio cor-  
riente o que se pida por el arquitecto Municipal  
y al efecto

Al. E. Suplico se digne mandar que por el Arquitecto  
Dnmo. Sr. del Cuartel se haga la lineacion y medida para regular  
el terreno de la <sup>vicina</sup> la linea de mi Casa y que se me venda todo el  
preuente colici- terreno posible, al precio que para dicho Arquitecto y  
sea suscrita por el Sr. D. Mo. Conuega conuenga, estando pronto a depositar su  
cundo Arredon importa en la tesoreria y acalida de que se me otorgue la  
do, dueño de corruppond. Escritura de venta, gracia que no duda conseguir  
la casa que se a la notoria rectitud de O. E.

esta contrayen-  
do en el pauce  
de Habel N. mi-  
mero 8, inmediata

Dios guarde a V.E. M. A. Madrid 9 de  
Febrero de 1861.  
Coronado & Breton



al arco de medida del viaje de aguas notables  
del Abroñigal etc, deba manifestar a V. E. que  
cuando se hizo la alineación de la misma no se  
pudo agregar el terreno que ahora trata con-  
prar a causa de estar trazada en el plano  
antiguo una calle por aquel punto, al presen-  
te, acordado por el gobierno de S. M. el pla-  
no de ensanche, y no conociendo este, no puedo  
informar si es posible acceder a lo que se solici-  
ta. Madrid 20 de febrero de 1861.

*M. de la Hoz,*

Madrid 2. de Enero de 1862.

En vista de lo solicitado por el Sr. D. Rosendo Arredondo  
pudiera desde luego accederse a su petición vendiéndose  
el Ayuntamiento todos los terrenos comprendidos entre  
que desde el arco de agua corren hasta la calle de 2.ª  
trazada mas arriba de la casa del interesado; pero como p-  
ecto sería necesario el continuar la gran alcantarilla o  
barridos y por otra parte, habría de quedar dentro de la p-  
dad particular la supresada Arca de agua, pudiera oírse  
resolver en definitiva al parecer del Sr. Comisario de  
fontanería. =

*Carlos M. de Castro*

*[Signature]*

Madrid 11. de Enero de 1862.

Comision de Enanche de Ma-

Pase al Sr. Regidor Comisario  
de Fontanería para que se una informar lo  
que era oportuno

El S.º Presidente.

*[Signature]*

12 de Enero  
Informe al Ayuntamiento del Sr. Comisario

*[Signature]*

Ayuntamiento de Madrid







inmediato como lo está  
la del viage Bajo de  
igual nombre en Recoletos,  
pero será preciso continuar  
la suma del viage hasta  
tocar a la alcantarilla,  
y hacer un pozo de regis-  
tro de la misma, por ha-  
ber allí un sifon de tu-  
berias que continúan por  
debajo del paseo y camino  
hasta la posesion titulada  
de Arango, donde vuelve  
a continuar la suma de  
dicho viage de aguas.

Lo cuanto puedo mani-  
festar a V. S. sobre el  
particular.

Dios gué a V. ms. al.

Madrid Blues de 1862

Martin Lopez  
de Aguirre

Comisario de Fontanería y Alcantarilla, D. C. M. D.



H. F.









Señor Sr.

D. Rosendo Ferradondo, dueño de la casa n.º 8, sita en el paseo de Herpel 2.ª ha solicitado se le venda con el objeto de regularizar la finca de su posesión, todo el terreno posible del que, perteneciente a Madrid, existe frente a dicha casa por la parte del Norte, en donde se halla colocada el area de agua de medida mayor del pie de Arroyuelo alto, previa la medición y tasación del Arquitecto Municipal, y otorgándose en su caso la correspondiente escritura de venta.

El Arquitecto Municipal manifestó que cuando se hizo la abisecación de la referida finca, no se le pudo agregar el terreno que ahora desea comprar, á causa de estar travada en el plano antiguo una calle por aquel punto, y que no conociendo el nuevo plano de ensanche, no podía informar si era posible acceder á lo que se solicitaba.

Pasada á informe del Ingeniero encargado de los trabajos de ensanche, dice que pudiendo desde luego accederse á esta petición, ordenando



por trasladar todos los terrenos comprendi-  
dos en la faja que desde el arco de Agua, cor-  
ren hasta la calle de 2.º orden trasada ma-  
chista de la casa del interesado; pero que  
como fuera esto seria necesario el continuar  
la gran alcantarilla del Barranco, y por otro  
quarto habria de quedar dentro de la propie-  
dad particular la expresada area de  
agua, creyendose que para resolver  
en definitiva el parecer del Excmo. Sr. Comisario de  
Intendencia.

Este, refiriendose a lo informado por el  
Arquitecto del ramo, no halla inconveniente  
en que se haga otra nueva area subterranea  
en el punto inmediato, como lo esta la del  
viage bajo de igual nombre en Pueltos, en  
cuyo caso sera preciso continuar la mina  
del viage hasta tocar a la alcantarilla,  
y hacer un pozo de registro de la misma,  
por saber alli un sistema de tuberias que con-  
tinuan por debajo del fango o camino has-  
ta la fusion titulada de Trango, donde se  
viene a continuar la mina de otro viage  
de agua.



La Comisión de Obras en vista de todo  
entiende puede acceder a la solicitud del Sr.  
Friedland, acordándose la traslación de la refe-  
rida Itca en los terminos que indica el Sr. Con-  
sejero de Pontonaria; quien deberá formar el  
oportuno presupuesto de las obras que hayan  
de ejecutarse, sin perjuicio de pasar la comu-  
nicación conveniente al Ayuntamiento Municipal  
para que proceda a la medición y tracción de  
los indicados terrenos, formando para mayor  
ilustración un croquis de los mismos. Madrid  
21 de Enero de 1862.

Belascoain

Morales

Joyanet

Calvo

Madrid 28 de Enero de 1862.

En ateq. bonit. estrio.

Conforme.

Madrid 30 de Enero de 1862

Conforme con el Excmo. Ayuntamiento







Sr. D. Juan Jose Scher. Perador

11. de Febro. de 1862.

Mo. El Excmo. Ayunt<sup>to</sup> Com<sup>l</sup> de esta villa al acuerdo  
a una instancia presentada por D. Rorendo Arre-  
dondo, dueño de la casa n.º 8, sita en el paño  
de Habel 2.ª, en solicitud de que se levante,  
con el objeto de regularizar la línea de su posesión,  
todo el terreno posible al que, perteneciente a  
Madrid, existe frente a dicha casa por la parte  
del Norte, en donde se halla colocada el arca  
de agua de medida mayor al viaje Aborigen  
atto; se ha servido acordar, después de haber  
oido al Sr. Comisario del Ramo a Forman. y Sr.  
Ingeniero encargado de los trabajos de ensanche  
de esta capital que proceda a medir y tasar  
el terreno que desea adquirir dho. Sr. Arredondo,  
formando un croquis del mismo, y remitiéndolo  
todo, para en su vista Determinar S.E. lo  
que estime mas oportuno.

Dios &c.

Sr. Regidor Comisario del Ramo a Forman.ª

11. de Feb.º 1862.

Mo. Al acuerdo el Excmo. Ay.ª a lo solicitado por D.  
Rorendo Arredondo dueño de la casa n.º 8, sita en  
el paño de ~~Barroleta~~ Habel 2.ª, sobre que se le ven  
de, con el objeto de regularizar la línea de su  
posesión, todo el terreno posible al que, perteneciente  
a Madrid, existe frente a dicha casa por la pte. al



Norte, en donde se halla colocada el arca de  
agua de medida mayor del vrage Abrenigal at  
ha acordado, despues de haber oido al Ingeniero  
encargado de los trabajos de ensanche de esta capi  
y de conformidad con lo prop<sup>to</sup> por V. M. relati  
mente a la construccion de otra nueva arca  
subterranea en el espacio inmediato, continuand  
la misma de vrage hta. tocar a la alcantarilla  
y de un poco de reguero a la misma, que V. M.  
se sirva disponer se forme <sup>y reemplace</sup> el presupuesto de esta  
obras para proceder en su vista a lo que S. E.  
estime mas oportuno.  
Dios &c.

J<sup>o</sup> Juan D. Juan Jose Lher. Penados el 1762.  
24. Set.  
Con jtha. 11. a Set. ultimo se dijo a V. M.  
lig. Aqui - El Excmo. Ayto. de la C. de la  
oportuno. Lo que reitero a V. M. p<sup>a</sup> su intelig<sup>a</sup>  
expreso cump<sup>to</sup>. Dios &c.





Exmo. Sr. Duque de Gesto, Alcalde Corregidor de  
esta M. H. Villa.

D.<sup>n</sup> Porando de Arredondo, vecino de esta Corte con  
todo el respeto debido a V. E. exponen: Fue siendo pro-  
prietario de una casa canchón de la Puente de Castellana  
en el Panto de Pabel 2.<sup>a</sup> mín.<sup>os</sup>, y proveyendo desde a' esta  
por la parte del Norte un pequeño terreno la Comuni-  
cación; quisiera merecer de la bondad de V. E. se le con-  
cediesen los pies de terreno que fuese necesario para  
formar el cuadrilongo que da' frente a' dicho Panto,  
con el fin de que tenga una forma regular y has-  
ta sirva de mejor ornato público, abrenando por  
suplemento los pies que resulten y opine el Arquitec-  
to que se haya de nombrar al referido objeto. Gra-  
cia que no anda merecer de la justificación de  
V. E. cuya vida que. Dios m. d. d. Madrid 29 de  
Julio de 1862.

Porando Arredondo

Madrid 12 de /



Agosto de 1862

Por acuerdo del Excmo. Ayuntamiento.

Pase a la Comision especial de Enanche  
de esta Capital, previo informe del Sr. In-  
geniero encargado de los trabajos para  
la ejecucion de aquél.

Señores de la Comision de Enanche

Madrid 2 de Setiembre de 1862

En epoca anterior el Señor Arredondo  
hizo igual peticion que informada primer-  
ro por el Arquitecto de aquel Cuartel p-  
so despues a la Comision de Enanche a  
la que tuve el honor de manifestar lo que  
sigue.


En vista de lo solicitado por el Señor  
Dn Rosendo Arredondo pudiera decirse  
accederse a su peticion vendiendose por el  
Ayuntamiento todos los terrenos compren-  
dos en la faja que dade el Arca del  
agua corren hasta la calle de 2.ª ora  
trazada mas arriba de la casa del mis-  
mo, pero como para esto seria necesar-  
io el continuar la gran Alcantarilla  
del Barranco y por otra parte habria



de quedar dentro de la propiedad particular  
la expresada Arca de agua. podria oirse  
para resolver en definitiva el parecer del  
Señor Comisario del Servicio de Fontaneria."

Hoy han variado algun tanto las cir-  
cunstancias en que se hallaban dichos terrenos  
pues habiendose comprado los que median en-  
tre el Arca de agua y la Calle de 2.º orden  
a que se hace referencia por el Señor Peylou-  
vet, solo pueden ceder al Señor Arcebo-  
do los que hacen frente a su propiedad;  
pero como de todas maneras como la cues-  
tion de quedar dentro de ellos el Arca de  
agua de uno de los viages del Excmo Ayun-  
tamiento subsiste del mismo modo que  
entonces. preciso es en mi opinion como  
ya dije que se oiga previamente an-  
tes de tomar resolucion sobre el par-  
ticular al Señor Regidor Comisario del  
Servicio de Fontaneria.

Carlos M. de Castro



Madrid 24 de Set. 1862

Comision de Enanche

Recomendare al Sr. Comisario de Fontaneria y al  
Arquitecto Sr. Pascador cumplimenten lo acordado por  
S. E. de este asunto y les fue comunicado en H. de Ato.  
de este año

El Vice-Presidente.

Refrescain;





Ok

D



Al Comisario del Banco de Intendencia

N.º 11.º 1862.

1.º Febro. de este año.  
En el des. de este día se dirigi a el Sr. D. M. de la  
comunicacion siguiente.  
Aquel

Lo que recuerdo a V. S. por orden de la  
Comision de Encomenda, a fin de que tenga  
cumplido efecto lo acordado en el particular  
por S. P.

D. M. de la

Sr.



Mr. [illegible] [illegible]  
11 Nov 1862

[illegible]  
[illegible]  
[illegible]

[illegible]  
[illegible]  
[illegible]  
[illegible]  
[illegible]

[illegible]  
[illegible]  
[illegible]  
[illegible]



Presupuesto del coste que tendra el daracur el  
 area de medida mayor del viaje del alvaringal si-  
 tuada en el parso de Platel 2.º al lado de la casa  
 1.º 8; y hacer otra subterrannea en el parso, y una  
 mina de prolongacion del viaje a la misma area.

	P. L. rem.
Por daracur las obras que componen di- cha area? -----	5.900.
Por 33 metros lineales de mina a 250.º- metros? -----	8.250.
Por el pozo y area subterrannea para sus- tituir a la antigua? -----	10.000.
Total importe? -----	<u>19.750.</u>

Madrid 26 de febrero de 1862.



H. H. H.  
 Martin Lopez  
 con Hernandez



*Con*



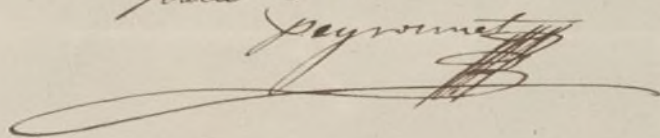
COMISARIA  
DE  
FONTANERIA Y ALCANTARILLAS.

En cumplimiento de lo  
ordenado por el Excmo. Ayunta-  
miento es adjunto el  
presupuesto para la tras-  
mision de los cambios a  
area de medida del viage  
Abrenigal alto, para po-  
der enagenar a D. Rosendo  
Arredondo el terreno que  
aquella ocupa.

Dios que a V. S. sirva.  
Madrid 28 de Febrero de 1862

Para su antea

Peyronnet



Mr. Secretario del Excmo Ayuntamiento  
Constitucional de Madrid



*[Faint, illegible handwritten text in a vertical column, possibly bleed-through from the reverse side.]*

*[Faint handwritten text on the right margin, including words like "Comte", "Mon", "Vne", "adentes", "Comin", "Enuen".]*





Excmo. Sr. Alcalde Corregidor de esta M.ª P.ª Villa.

Madrid 26 de  
Marzo de 1863.

Viene á mi ante-  
cedente y para á tal  
comisión especial del  
Excmo. Sr. Alcalde

D.ª Francisca Ramirez de Arrellano con el respeto  
debido á V.ª C. hace presente: Fue en el Verano propi-  
mo pasado su difunto esposo D. Manuel Arredondo  
solicitó se sirviese V.ª C. acordar se le cediera un pe-  
queño terreno propiedad de la Municipalidad, in-  
cluyendo á una Casa de su propiedad camino de la  
Castellana Paseo de Isabel 2.ª n.º 88, con el objeto de  
cuadrar la imperfección que actualmente tiene, y  
al mismo tiempo mejorar el ornato publico; y  
como hasta ahora no haya tenido resultado,  
desearé por su parte que esto se verifique  
y V.ª C. Suplica se sirva acordar la cesion de dicho terreno  
para el fin indicado. Rávor que espere merced  
de la bondad de V.ª C. cuya vida Dios que. mda.  
Madrid 26 de Febrero de 1863.  
Excmo. Sr.

Madrid 26 de Marzo de 1863.

En Comisión Alvarado.

Francisco Ramirez

Tratándose la comunicación dirigida al Arquitecto Sr.  
Pescador en 11.º de Febrero del año pp.º á D. Federico Llanos  
para cumplir lo acordado por V.ª C.







A. D. Guido Llanos

11. N. 1863.

Consta. 11. de febrero del año anterior, dize a. d.  
Juan José Sanchez Pescador, lo que sigue.

Aquí

Reiterada la presente comunicacion en 24  
de Setiembre de dho. año pp. al mismo Sr. Pescador  
y siendo transcurrido tanto tiempo sin ha  
berse remitido el croquis y demas que  
en aquella se encargaba, lo comunico a V.  
para que en cumplimiento de lo acordado por  
S. E. se sirva evacuar dichos trabajos con la  
urgencia que se requiere.

Jho.

Dios V.





For  
muñe  
ca  
cacion  
el corte  
Tercer  
che a  
y ante  
del for  
quien  
me, p  
corrup  
quedo  
por lo  
bi espec  
Madrid  
S  
M  
V





Con fecha 11. de Febrero del año anterior, dije a D. Juan José Sanchez Poveda lo q. sigue

Por: Sr. del Excmo. Ayuntamiento " El Excmo. Ayuntamiento. Consueño:

En vista de esta comunicación de esta Villa, al acuerdo de esta manifestar a C.º q. a una instancia presentada por el sitio que se trata nada y D. Placido Arredondo, dueño de la Casa n.º 8, sita en el pa- y antea de tener en poder po de Gabriel R.º en solicitud del Sr. D. Carlos María Cárlos, su genitor encargado de la línea de que se le venda con el objeto de regularizar la línea de su posesión, todo el terreno por el que se este ejediente: lo que por lo en conocimiento de C.º de los efectos que estare oportuno, ble del que perteneciente a Madrid 16 de Abril de 1863. Madrid existe frente a otra

Placido Arredondo

Madrid 20

Vine a su anteceden en donde se halla colocada



se y pare al Sr. Ingeniero el area de agua de medida  
director de los trabajos del Mayor del Viage y Aranjuez  
manche de esta Capital alto; se ha servido acordar,  
para los efectos a que se  
refiere el Arquitecto Mu-  
nicipal. =

Harto  
Excmo. Sr.

En cumplimiento de lo  
dispuesto por V. E. en su ante-  
rior decreto se ha levantado  
el plano y hecho la medicion  
de los terrenos solicitados en  
compra por la Sra. D. Fran.<sup>ca</sup>  
Ramirez de Arellano viuda  
de D. Rosendo Arellano  
los cuales dan frente en su  
fachada principal al

Comisario del ramo de fon-  
taineria y Sr. Yguero su-  
cargado de los trabajos de  
manche de esta Capital,  
que proceda V. a medir y  
tasar el terreno q. desea  
adquirir Dho. Sr. Arellano,  
y sea imaginable, formen-  
do un croquis del mismo  
y uniéndolo todo para  
su vista determinar  
V. E. lo que estime mas oportu-  
no."

Reiterada la presente



planes de Gabel 2<sup>o</sup>, siendo  
su lindero por la izquierda  
la medianería del edificio re-  
cientemente construido p.<sup>a</sup> el  
Sr. Paytoubet, por la derecha  
la medianería de la posesión  
del citado Sr. Anedou y por  
la espalda con un arca de  
agua ó cambrío, propia  
del Excmo. Ayuntamiento.

Este terreno se halla com-  
prendido en la manzana  
de edificación q.<sup>ue</sup> en el proyecto  
de Plancho de Madrid se  
ha señalado con el n.<sup>o</sup> 2.<sup>o</sup> y  
en el cuartel n.<sup>o</sup> 2.<sup>o</sup> de los  
en q.<sup>ue</sup> se halla dividida

Madrid y en términos p.<sup>a</sup>  
los efectos de la Ley hip-  
otecaria, debiendo conside-  
rarse este terreno como

el Sr. D. Gildaro Alonso

Ayuntamiento de Madrid

comunicación en Rda de Sel.<sup>a</sup>  
de otro año p.<sup>a</sup> al mismo Sr.  
Pascador, y siendo transcurri-  
do tanto tiempo sin haberse  
cumplido el precepto y demás  
que en aquella se encargaba,  
se remitió a V. para que  
en cumplimiento de la acorda-  
da por S. E. se sirva mandar  
los trabajos con la urgen-  
cia q.<sup>ue</sup> ya requiere.

Dios pague a V. M. I. a.  
Madrid 14 de Abril de 1863

Familio Gamia

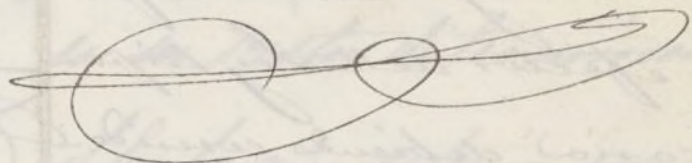


finca urbana desde q. fue aprobada el proyecto de lu-  
sanche de Madrid, mide este terreno una extension  
de 193,76 met. cuadrados  $\text{S}^{\text{o}}$  sean 2.498,80 pies cuadrados.

Considerando que los terrenos inmediatos vendidos  
a los Sres. Peytoubert y Mugnier se calcularon para  
el efecto de la venta a igual precio que los adquiridos  
por el Excmo. Ayuntamiento al Excmo. W. D. Andres de Arango  
para el ensanche del paseo al frente de los que  
ahora motivan este informe a S. E. si mi opi-  
nion q. deben valorarse a este precio los ahora  
licitados por la Srta. Viuda de D. Nicolas Arre-  
donco, resultando por tanto q. p. la adquisicion del  
dichos terrenos habra de abonar la misma  
al Excmo. Ayuntamiento la cantidad de 19.966  $\text{P}^{\text{as}}$   
cuarenta céntimos  $\text{S}^{\text{o}}$ .

Madrid 11 de Mayo de 1863.

Carlos M. de Castro







Excmo. Sr.

La Comision de Ensanche se ha hecho detenida-  
mente cargo de la solicitud de D.<sup>a</sup> Francisca Ramir-  
ez de Arrellano, viuda de D.<sup>o</sup> Rosendo Arredondo, en  
que pide en venta un pequeño terreno lindante a su  
casa Paseo de Isabel 2.<sup>a</sup> num.<sup>o</sup> 8.; y de los anteceden-  
tes que resultan referentes a este asunto, a instancia  
de su ya citado difunto esposo, a quien le fue con-  
cedido todo el terreno posible del que perteneciente  
a Madrid, existe frente a otra casa por la parte  
del Norte, donde se halla colocada el Orca de  
Agua de medida Mayor del Uriage e Abroñigal  
Alto, tratándose previamente esta Orca a  
cambijas en los terminos que tenia propuestos el Sr.  
Comisario del ramo de fontaneria, a quien se ha  
encargado formar el presupuesto de las obras nece-  
sarias.

Así lo cumplimentó Vno. Sr. Comisario pre-  
sentando el presupuesto del coste, importante



12,750 reales por deshacer la actual Arca de  
Agua y edificar otra subterránea en el paseo  
con una mina de prolongación del trazo  
a la nueva Arca.

Enviando presente tambien lo ultimamente informado por el Sr. Ingeniero encargado de los trabajos de ensanche respecto a que se devolva el plano y vuelva la medicion del referido terreno comprendido en la sustraccion 205. que considera como una finca Urbana desde que fue aprobado el ensanche y que su extension es de 193,76 metros cuadrados o sean 2498,80 pies cuadrados, y que los terrenos inmediatos vendidos a los Srs. Pilombet y al Sr. Ango se calcularon para el efecto de la venta a igual precio que los adquiridos por V.E. al Sr. Ango para el ensanche del paseo al frente del terreno que motiva este expediente a ocho reales, devia valorarse a este precio los ahora solicitados, resultando por tanto que para su adquisicion habria de abor...



la D.<sup>a</sup> Francisca a los fondos Municipales la  
cantidad de 19.966 v. 40 cent. Es de parecer esta  
Comision de conformidad con el Sr. Ingeniero proponer  
a V.C. se lleve a efecto la venta solicitada y concedida  
en 25 de Enero del año último, a D.<sup>o</sup> Remondo An-  
selando, esposo que fué de la que hoy vive  
D.<sup>a</sup> Francisca Ramirez de Arllano, por el precio  
q.<sup>e</sup> se fija, y haciéndose previamente la tra-  
sacion del Arca de Agua segun el presupuesto  
indicado bajo el tipo de 12.450 v.

V.C. sin embargo acordará como siempre  
lo mas acertado

Madrid 11 de Mayo de 1863.

Belascoain

Morales

Peyronnet

Madrid 11 de Mayo de 1863

Exty.<sup>te</sup> bono

Con la Comision

Luis 10

Con el Arns.

Agustín

Plato



Nota 1 El plano del terreno que adquiere D. Fran-  
cisco Ramirén de Arellano según este expediente,  
se ha unido a la escritura de venta del mismo  
terreno, o forzada ante mí el día de hoy. Ma-  
drid día y siete de Agosto de mil ochocientos  
sesenta y tres =

D. José Gavira Lastra



Se Regidor Comisario de Fontanería.

Julio 2 de 1863

Por D. Merodio Arredondo dueño de la Casa pareo de Gabel 2.<sup>a</sup> se solicita que el Excmo Ayuntamiento le enagenase un pequeño terreno lindante con la misma para la regularización de su edificio y hasta mayor ornato público. Continuado después el expediente ~~con~~ con igual pretensión por parte de su viuda D.<sup>a</sup> Fran.<sup>ca</sup> Frainiez de Avellano, de conformidad S.E. con lo propuesto por su Comisión de Ensenanza, teniendo presente que en el terreno enagenable está enclavada el arca de agua de medida mayor del crage del Abrónigal alto, la necesidad de su traslación al parage que se indica y el coste de 19750 rs. que según el presupuesto formado <sup>para importar esta obra,</sup> por el Arquitecto del ramo, se sirvió determinar en Sesión de 21 de Mayo último se lleve a efecto la enagenación referida, previa la traslación de dicha arca de agua bajo el tipo del presupuesto de que se ha hecho referencia.

Se comunico a V.S. para su com.



ciento y efectos oportunos. Dios  
= <sup>o</sup> Camilo García.

2 de Julio 1863.

Sr Contador de esta M. N. Villa.

Al Sr Comisario de Fortanera de  
go con esta fha lo que sigue  
Aqui.

Lo traslado a U. para los propios  
finis, añadiendo que segun el informe  
emitido por el Sr. Ingeniero encarga-  
do de los trabajos de Ensenche, en vi-  
ta del plano que ha levantado y  
de la medicion que practicó, el ter-  
no que se enagena y está comprendido  
en la matriz 2<sup>a</sup> y en el Cuartel 2<sup>o</sup>  
de los en que se halla dividido Ma-  
drid y su termino para los efectos  
de la Ley hipotecaria, forma <sup>una</sup> su-  
perficie de 193 metros 76 centímetros o  
sean 2495 pies 80 cent. cuadrados  
que valorados a 8 reales vellon, previos  
en que se extinguió los terrenos inmediatos  
cedidos a los D<sup>os</sup> Eyboubert y Muguer  
y a que se adquirieron los del Sr. Arango,  
componen la cantidad de 19.966 r. 40c.  
que satisfara la Sra Viuda de Arredondo,  
por el Ayuntamiento de Madrid  
Camilo García





Reg.º f.º 1029.

Excmo. Sr. Alcalde Corregidor de esta Corte

D.º Juan ca. Ramirez de Bullano, dueño de la casa pascu  
de Isabel 2.ª N.º 8 a J.º G. haue presente, q. habiendo comprado  
de un terreno de terreno, q. linda por mediocidad con la casa de su  
propiedad y por el norte con el taller de coches de D.º Donce  
labet, deseo cercar dicho terreno, juntamente con la casa, por medio  
de una cerca de hierro y en su consecuencia a J.º G.

Suplico de las ordenes correspondientes para q. se haga la alineacion  
de la cerca q. se quiere establecer en la referida casa pascu de  
Isabel 2.ª N.º 8, gracia q. no duda conseguirá de la acreditada re-  
titucion de J.º G.

Dios guarde a J.º G. en S.º M.º, Madrid 17 de Agosto de 1863.


Franc.º Ramirez

Madrid 20 de #



# Agosto de 1863


Pase á la Comisión de Ensanche previo  
informe del Sr. Ingeniero Director de los  
trabajos del mismo.

Hecho  


Pres. de la Comisión de Ensanche.

Puede concederle el permiso que se  
solicita, alineando la Verja que trata de  
hacerse con la fachada recientemente cons-  
truida por D. Pedro Peiloubert paralela al eje  
del paseo de coches de la Fuente Castellana,  
pero como cuestión de ornato, es conveniente  
se exija un diseño de lo que se proyecta para los  
efectos que se hallan prevenidos si pueda haber  
lugar.

Madrid 31. de Agosto de 1863.

Carlos M. de Castro  




sevio  
e loz

se  
de  
t. cons  
al ego  
stettano  
oute  
para lo  
da haber

3.

Excmo. Sr.  
D. Juan de

La Comision de Fomento, creada de la anterior por  
Real Cedula de 18 de Mayo de 1845, tiene el honor de  
acordar a su vez, en el mes de Julio de 1845, en virtud de  
la misma para acordar en una copia de la ley y en vista del informe  
emitido por el Sr. D. Juan de Dios de la Cruz, en el  
que manifiesta no haberse encontrado en que se acuerde la  
de, abreviando la copia que trata de hacer por la presente  
tamente emitida por el Sr. D. Juan de Dios de la Cruz, para el  
no de vista de la Comision de Fomento, y siempre que  
la, como medida de medida, a la copia el dicho del que se  
para la copia que se habra presentada y pueda haber  
propone a la Comision de Fomento, para la Comision de Fomento  
semanas siguientes por el Sr. D. Juan de Dios de la Cruz.

He en orden, acordar en una copia. Dado en el  
Ayuntamiento de Madrid.

Yo, el Sr. D. Juan de Dios de la Cruz, Secretario de Fomento,  
por el Sr. D. Juan de Dios de la Cruz, Secretario de Fomento,  
Dado en el Ayuntamiento de Madrid, a 18 de Julio de 1845.  
Yo, el Sr. D. Juan de Dios de la Cruz, Secretario de Fomento,  
por el Sr. D. Juan de Dios de la Cruz, Secretario de Fomento,  
Dado en el Ayuntamiento de Madrid, a 18 de Julio de 1845.









Excmo. Sr.:

La Comision de Ensanche, enterada de la instancia presentada por D.<sup>a</sup> Francisca Ramirez de Arellano, dueña de un terreno inmediato á su casa, sita en el Paseo de Isabel 2.<sup>a</sup> n.<sup>o</sup> 4, en solicitud de licencia para cerrarle con una verja de hierro, y en vista del informe emitido por el Sr. Ingeniero-director de los trabajos del mismo, en el que manifiesta no haber inconveniente en que se acceda á lo solicitado, alineando la verja que trata de hacerse con la fachada recientemente construida por D. Pedro Peyloubet, paralela al eje del paseo de coches de la Fuente Castellana, y siempre que previamente, como cuestion de ornato, se la ejija el diseno del que se proyecta para los efectos que se hallan prevenidos y pueda haber lugar; propone á V.<sup>h</sup>. se sirva conceder la licencia solicitada en los terminos expresados por el mencionado Profesor?

V.<sup>h</sup>., sin embargo, resolverá como guste. Madrid 2 de Setiembre de 1863.

Peyloubet

Pelascovain

Estimado Sr. D. D.

Marino Glez

Set.<sup>a</sup> 12

Madrid 3 de Set.<sup>a</sup> del 1863

al Excmo. Ay.<sup>to</sup>

En Ay.<sup>to</sup> cont.<sup>l</sup>

Heute

Conforme con la Comision

[Signature]







2o.  
Cmo. Sr. Gen. de H. del Dist. de Buena-vista

Septembre de 1863

[illegible]

Aug 6<sup>a</sup>







