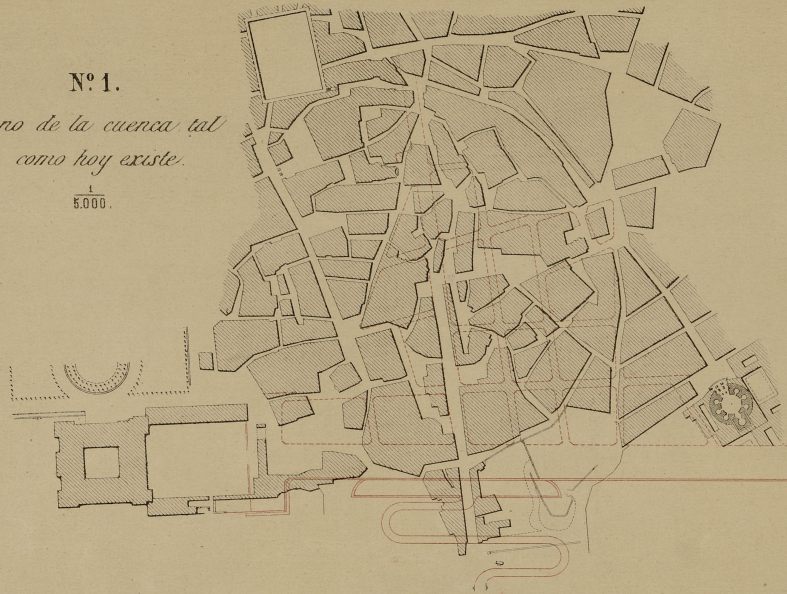


ANTE-PROYECTO DE REFORMA EN LA CUENCA DE LA CALLE DE SEGOVIA.

Nº 1.

Plano de la cuenca tal como hoy existe.

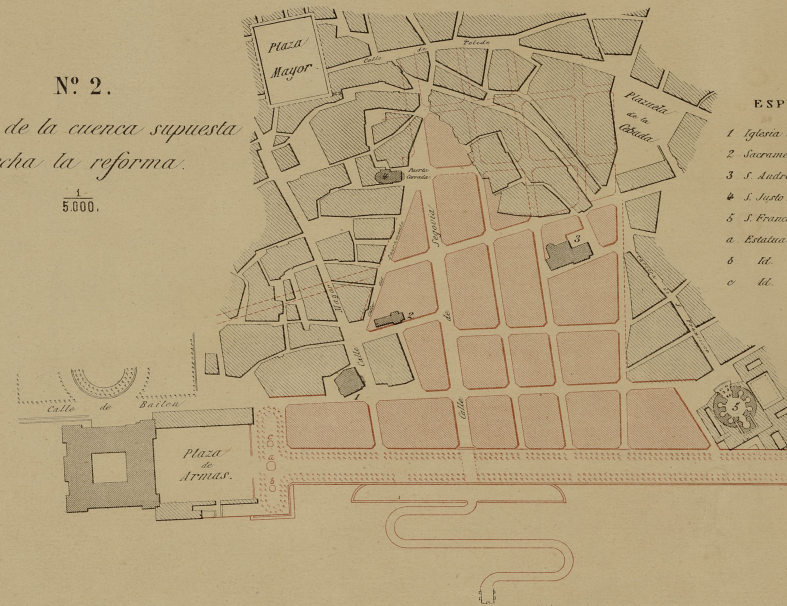
$\frac{1}{5.000}$.



Nº 2.

Plano de la cuenca supuesta hecha la reforma.

$\frac{1}{5.000}$.




ESPLICACION.

- 1 Iglesia de S^{ta} María.
- 2 Sacramento.
- 3 S. Andrés.
- 4 S. Isidro.
- 5 S. Francisco.
- a Estatua de Isabel la Católica.
- b Ed. de Calón.
- c Ed. del Cámeras.



Vista al Campo del Moro de los almacenes y paseo que unirá Palacio con S. Francisco.

$\frac{1}{550}$.



Corte longitudinal del terraplen y obras por el ege de la Calle de Segovia.

$\frac{1}{550}$.

Ayuntamiento de Madrid