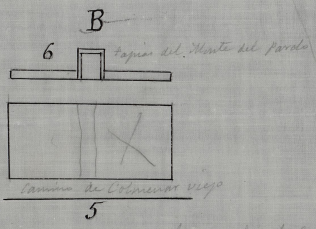
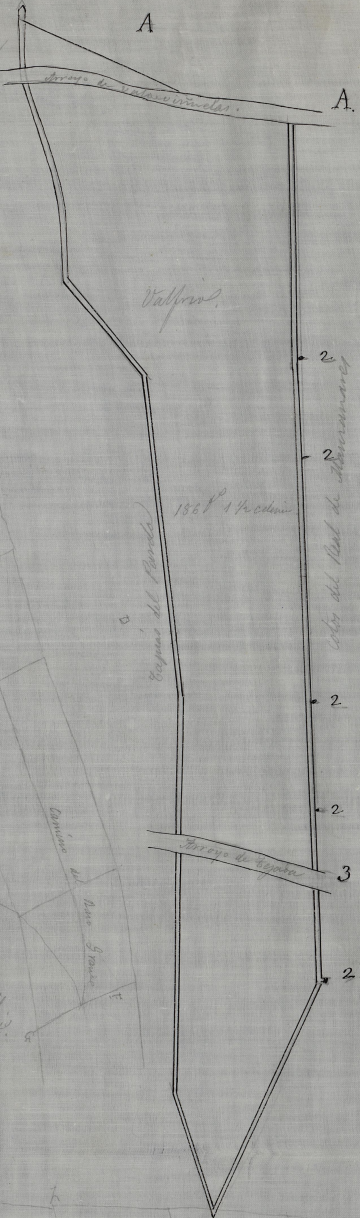




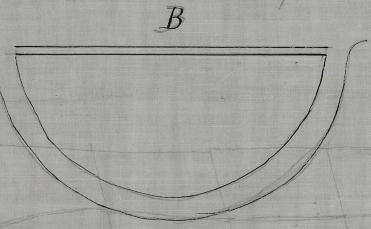
Montañas de orden del Sur y orientales N. N. W. N. N. E. N. N. W. N. N. E.

# Plan topográfico de la Comarca de San Juan

Las montañas de esta comarca son altas y como por aquí como alambres y cables de 1816  
según el estado de las montañas por el Sr. D. Juan de Dios  
según el estado de las montañas por el Sr. D. Juan de Dios



Sierra de las montañas de la comarca de San Juan  
Las montañas de 17° 29' 13" est. S.



44  
22

Thomas de Quellar

# C

