

474 27.

Ayuntamiento de Madrid.

1850.

Potencia Urbana

Casa

D. Federico Madrazo pidiendo la tira
de cuerda p.^a la casa C. de la Greda
situa n.^o 8. m.^o 271. con buelta a la me-
va Calle q.^{ue} se ha de abrir.

Y el D.^o de la obra del sitio se-
gregado de la finca a uso
público.

N.º 3.

142.º p.º 153

N.º 142.º p.º



Exmo Sr.

D. Federico de Madrazo, vecino de esta Corte
a V. E. con el debido respeto expone: que per-
teneciéndole un solar (el número 8 de los en
que se ha dividido el antiguo Corralón) sito
en la calle de la Greda, esquina a la nueva
calle, mandando 271, y deseando construir en él
una casa de nueva planta

A V. E. suplico se digné mandar se efectúe la
tira de cuerdas en la forma de costumbre
para la alineación de la calle = así lo
espero de la solícitud de V. E.

Madrid 14 de Febrero de 1850.

Madrid 14.º de feb.º de 1850. Exmo Sr

Pase al Exmo. Ayuntamiento

Federico de Madrazo

Alta Cruz

Maff

Exmo Sr Alcalde Corregidor de Madrid

Madrid 15 de Feb. de 1850.

Por acuerdo qual. del Excmo. Ayuntamiento.

Se va a la Comision de Obras.

Madrid 15 de Feb. de 1850.

Comision de Obras.

Para al Sr. Teniente Alcalde del distrito 10.^o que en union del Sr. Regidor ind.^o de la misma Corte de Goyeneche, del Arg.^{to} del Cuartel y el del interesado, se proceda al acto de la firma de acuerdo, informandose del resultado por Dho. Profesor.

El Alcalde Corregidor.

J. L. Lucey &

Señal de la Comision de Obras.

En cumplimiento del anterior acuerdo de V. S. se ha marcado sobre el terreno la alineacion que corresponde a la casa que piensa edificar el Sr. D. Teodoro Madrazo sobre el solar n.^o 3. de los en que esta dividido el pardin y corralon de la Calle de la Grada, cuya finca ha de hacer frente tambien a la Calle nueva. En este concepto la fachada a la primera se situara sobre la linea recta paralela y a treinta pies de distancia de la manzana 372, en cuyo caso debe remeterse por derecha e izquierda Ochenta pies y dos dedos y tendra de longitudinal Ochenta y siete pies y nueve dedos y seis abos de pie. En cuanto a la fachada a la Calle nueva, se situara sobre la linea recta tirada del trazo marcado con alfilerarreon en la Calle de la Grada a el angulo posterior y saliente de las medianerías de la casa n.^o 27 nueva Calle del Sordo, cuya direccion se marcado y debe tener una extension de Ochenta y cinco pies.

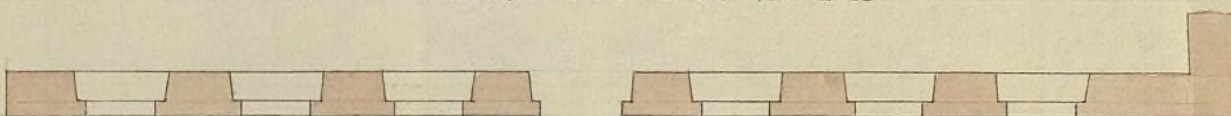
Como en la alineacion general de estos solares se marcan el terreno que perdian ~~por la alineacion~~ excepto el de la Calle nueva que en su

clia debena medirse y abonar su importe a quien correspondiera, no es del caso el volver a hablar de un asunto que ya debe estar resuelto con los primitivos dueños de dicha posesion, a quienes se les indemnizara en su dia del terreno que se toma para mejora de las calles; debiendo añadir unicamente, que la casa que se construya en el solar referido no podria exceder de cincuenta y ocho pies de elevacion total ni ser menor de treinta y la planta baja no podria tampoco ser menor de trece pies de altura tomando ambas dimensiones en el centro de las fachadas. Es cuanto puedo manifestar a V.S.S. sobre el particular. Madrid 26 de Febrero de 1880.

Jose Sanchez Peredo



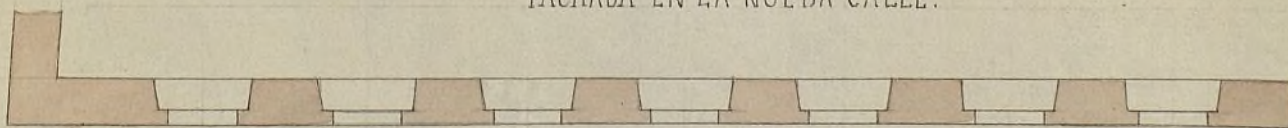
FACHADA EN LA C^{ta} DE LAGREDA.



10 9 8 7 6 5 4 3 2 1 0 10 20 30 40 50 p. c.



FACHADA EN LA NUEVA CALLE.



Don Juan de la Fuente

B.º @ f.º 3.



Exmo. Sr. Alcalde Corregidor

24 de Feb.º de 850

Para el Exmo

Reynamto

D. Federico de Madrazo, vecino de esta Corte,
a V. E. con el debido respeto expone =
Que perteneciéndole el solar N.º 8 de los eng.º
se ha dividido el antiguo Corralon de la C.ª de
la Greda, y habiéndose ya verificado en él,
con las formalidades de los tumbas, la tira de
cuerdas p.ª la alineación de Calle;

Madrid 26 de Feb.º
de 850.

Comisión de Obras.
Para con el plano
q. se acompaña
a inf.ª del Arg.º
del Cuartel.

Mat. Correg.

Sta. Cruz

A V. E. duplica se sirva concederle el
competente permiso a fin de que pueda proce-
der desde luego á la construcción de su casa,
con arreglo, en su parte exterior, al diseño
adjuuto, que, en plantas y alzados presenta á
la aprobación de V. E., firmado por el Arquitecto
D. Domingo Gomez de la Fuente

Gracia que espera de la solicitud de V. E.

Madrid 23 de Feb.º de 1850

Exmo. Sr.

Federico de Madrazo

Planes de la Comision de Obras.

En cumplimiento del anterior acuerdo de V. H. se exami-
nacion el diseño de las fachadas q. presenta D. Federico
construccion de su casa calle de la Greda con buelta
de abris para comunicacion de aquella y la del Sorelo,
diseño se halla arreglado a los principios del arte y a los de una buena elevacion, por
de dictamen: que debe concederse la licencia pedida a calidad de q. se observe en la cons-
truccion el diseño presentado y con las precisas circunstancias de que los cimientos han
de construirse de piedra pedernal con mezcla de cal y arena sobre terreno firme, dan-
doles cuatro pies de grueso hasta medio pie mas bajo que el embo del piso de las
calles, en donde retallandose medio pie de cada lado se sentara el local de can-
tera de tres pies de altura lo menos con su tizon correspondiente resultando dos bu-
ladas descubiertas en el punto mas elevado de las calles, continuando a nivel hasta el
mas bajo sin q. falten estos en ningun punto de las fachadas. Sobre el referido 2.º
cabo y con el mismo grueso de tres pies seguira de fabrica de ladrillo y mezcla de
cal y arena el cuerpo bajo hasta la imposta del piso principal y de la misma fabrica
en todas sus alturas, siendo los arcos de puertas y ventanas del propio material
sin entroncado alguno ni umbrales de madera, retallandose un cuarto de pie por
lo interior de cada piso de los siguientes, de forma que resulte el ultimo de dos
y cuarto de grueso para el alero del alero, que sera de madera descubierta un
soleron, lancillas con tocadura corona superior moldurada con su canalon corres-
pondiente del cual deben partir las bajadas de barro o plomo que unidas en
el grueso de las fachadas dirijan las aguas pluviales a la calle. Los valen-
tes tendran de vuelo lo mas fino y medio pie los del piso principal, uno los
del segundo y medio los del tercero, dandoles de altura tres y tres cuartos pies
y al intervalo de los valaustres seis dedos, quedando recibidos las patillas en
el grueso de la pared un pie y mas de otro separadas del vivo de la luz de las
ventanas. En las puertas no habra batiente ni pedestal que salga del filo este-
rior de la fachada para que no impidan el tranvite publico debiendo abrir
aquellas hacia lo interior de la posesion. Y por ultimo se rebocaran las facha-
das decentemente con arreglo a un buen orden de construccion colocando el num.
correspondiente sobre la puerta del portal: pero como el Excmo. Ayto. se halla uel-
tivamente encargado de la policia, buen aspecto de los edificios y de la seguridad
publica, podra cuando guste el Excmo. Sr. A. Corregidor o Sr. Teniente de Alcalde del
distrito mandar que reconozca e informe sobre el estado de la obra, sin embargo
que el dueño de ella debiera dar aviso luego que este sentado el local de can-
tera para practicar el primer reconocimiento, segun lo dispuesto en el reglamento del
piso principal y tercero cuando se hallen coronadas las fachadas con el alero
para q. practicados conste por ellos cuanto el Excmo. Ayto. tiene resuelto en
el particular. En la construccion de andamios tanto interiores como exteriores
cuidara el Ayto. bajo su responsabilidad se construyan segun arte con la
idea de precaver la ocurrencia de una desgracia. Lo tanto puede ma-
nifestar a V. H. sobre el particular. Madrid 26 de Febrero de 1880

Juan José Sánchez Pascual

Excmo. Sr.

La Comision de Obras habiendo
examinado el exped.^{te} instruido
a inst.^a del Sr. D. Federico Madue-
ro pre. construccion de una casa
en la Calle de la Greda con buelta
a la q. se ha de abrir p.^a commu-
nicacion a la del Sordo, y hallan-
do conformes asi el detalle de
alineacion como las demas re-
glas propuestas por el Arq.^{to}
del Departamento, no halla repe-
ro en q. V.E. se sirva en tal con-
cepto prestar su permiso para
la citada obra, librandonse al efec-
to la oportuna Certificacion.
Madrid 3.^a de Marzo de 1850.

J. M. Pizarro *Primera*
Secretario

Excmo. Sr.

Excmo. Sr.

Ma#

#dñd 18 de Marzo 1850.

En Ayuntamiento. Cons^l

Con la Comision.

Mad. 18 de Marzo de 1850

Conforme con el acuerdo del
Excmo. Ayuntamiento.

Madrid 9 de Abril de 1850.

En Ayuntamiento. Cons^l

Mediante la aprobacion del
Sr. Jefe Politico en su comu-
nicacion de 2 del actual oíste
en esta sesion, que se halla
unida al exped^{te} de igual
clase de casa en Alcani-
bexi, expdase la licencia.

D. Cipriano M.^{co} Clemencia D.

Certifico: que por el Sr. D. Federico de Madrazo se acudió al Excmo. Sr. Alcalde Corregidor con inst.^a de 14. de Feb. ult.^a exponiéndole; que perteneciéndole el solar n.^o 8. de los en q.^{se} ~~se~~ ^{había} dividido el antiguo Corralón de la Calle de la Grada ~~Argemba~~ a la nueva Calle n.^o 271. ~~se~~ ^{después} construyéndose una casa de nueva planta, ~~suplicaba~~ que V.E. se sirviese disponer se efectuare la tira de cuerda.

Pasada la inst.^a al Excmo. Ayuntamiento y por este a la Comisión de Obras, ~~se~~ ^{se} ~~dirigió~~ ^{dirigió} al Sr. Excmo. Alcalde del Distrito p.^a q.^{se} en unión de uno de los Jers. Regid.^{es} de la misma, del Abst.^o del Cuartel, y el del interesado, se procediere al auto de la tira de cuerda; de cuyo resultado se dió conocimiento ~~en~~ ^{por} Dho. Profesor en informe

de 26. de Dho. Febrero manifestando: que la fachada a la C.^a de la Grada ~~se~~ ^{se} ~~construyese~~ ^{construyese} sobre la línea recta paralela y 30 pies de distancia de la m.^a 272. en cuyo caso ~~se~~ ^{debe} remeterse por ~~la~~ ^{la} ~~dist.~~ ^{dist.} e izquierda 8 pies y dos dedos y tendrá de longitud 87 pies y $\frac{9}{16}$ avos de pie: ~~quedando~~ ^{quedando} ~~que la fachada de la casa nueva~~ ^{debe ser} ~~se~~ ^{se} ~~construya~~ ^{construya} sobre la línea recta

tirada del trazo marcado con alfilerarón en la C.^a de la Grada a el ángulo porción y saliente de la medianería de la casa n.^o 27. nuevo C.^a del fondo, cuya dirección está ~~había~~ ^{había} ~~marcado~~ ^{marcado} ~~y debía tener una~~ ^{y debía tener una} ~~anchura de 38 pies~~ ^{anchura de 38 pies}

q.^{se} construyese ~~una~~ ^{una} ~~de~~ ^{de} ~~38~~ ³⁸ ~~pies~~ ^{pies} ~~de elevación total~~ ^{de elevación total} ~~ni ser~~ ^{ni ser} ~~menor~~ ^{menor} ~~de 30~~ ^{de 30} ~~y~~ ^y ~~la~~ ^{la} ~~planta~~ ^{planta} ~~baja~~ ^{baja} ~~no~~ ^{no} ~~pueda~~ ^{pueda} ~~tampoco~~ ^{tampoco} ~~ser~~ ^{ser} ~~menor~~ ^{menor} ~~de 14~~ ^{de 14} ~~pies~~ ^{pies} ~~de altura~~ ^{de altura} ~~tomando~~ ^{tomando} ~~ambas~~ ^{ambas} ~~dimensiones~~ ^{dimensiones} ~~en el~~ ^{en el} ~~centro~~ ^{centro} ~~de la~~ ^{de la} ~~fachada~~ ^{fachada}.

Presentado el plano de fachadas firmado por D. Domingo Gouez de la Puente se remitió a inf.^{te} del citado Arquib.^o, quien le

+ deba ser

En el mar re
tenido

deberio con el siguiente

Aquí.

La Comisión en su vista y conforme con el detalle de alineación y demás reglas propuestas por el Arquitecto, sometió el expdo. a la deliberación del Excmo. Ayto. proponiendo se resolviera ~~así como~~ en tal concepto prestar su permiso p.^a la citada obra.

Hecho presente a S. E. en sesión de 1.^a de Mayo ult.^a, acordó conformarse con lo propuesto por la Comisión, cuyo acuerdo obtuvo la aprobación del Excmo. Sr. Jefe Político en 2.^a del actual, de que se enteró el Arquitecto en sesión del 4.^a, acordando se expidiera la licencia: Y es la presente q.^{ta} firmo: Madrid
13 de Abril de 1850.

Sindatos.

130 p. 22.



Excmo. Ayuntamiento Constitucional de Madrid

D. Federico Madrazo, dueño de la casa calle de la Grada n.º 22, convertida a la de Treviñanos man.º 271 segunda, construida de nueva planta con la debida atención ante V.E. expone: Que ha biendo comprado en pública subasta 7140 pies de sitio de que constaba el solar n.º 3 uno de los en que fue dividido el terreno del corralon de la calle de la Grada, que perteneció a D. Antonio Palacios. Luego que obtuvo la licencia competente para edificar, que acompaño original a calidad para a la co- de recogerla a su tiempo, se señalaron para misión de D.º por el Arquitecto de V.E. y en comisión de D.º, previo informe 6363 pies, habiendo quedado por esta distribución del Arquitecto del 777 pies para uso publico por la calle de la Grada y la de Treviñanos; cuyo valor de los designados pies tiene satisfecho al tiempo designado de su adquisición, pero no reintegrado de su valor.

Madrid 11. de Dic. de 1851.
Por acuerdo
gral. del Excmo.
Ayunt.º
Para a la co-
misión de D.º
previo informe
del Arquitecto del
Departam.º

Es notorio el precio a que subió cada pie de sitio en la subasta, y tiene entendido E. Sr. que por el Arquitecto de V.E. se valoró el pie para uso publico a un precio muy bajo: Conociendo es tambien de V.E. los grandes desembolsos q. los propietarios de allí han hecho no solo en su adquisición, sino en su enervada construcción; por lo que este sitio ha mejorado no solo en la distribución, sino tambien por el caserio construido ultimamente, y que se se esta construyendo, lo cual ha dado un impulso y aumento de valor bien conocido de todos, por tanto

A V.E. Sup.º Que tomando en consideración todo lo expuesto se sirva mandar abonar de los fondos Municipales, el valor de los 777 pies en la forma que arriba expreso y manifiesto teniendo nueva tasación cuya gracia no duda conseguir de la bienquerida y sabia ilustración de V.E. a q. D.º que m.º a. Madrid 9 de Diciembre de 1851. Excmo. Señor.

Señor de la Comisión de Obras.

En cumplimiento del anterior acuerdo de V.E. me he enterado de la exposición del Sr. D. Federico Madrazo, como dueño que es de la casa nuevamente construída sobre una parte de los solares en que se dividió el antiguo parral y corralón de la Calle de la Greda, que hace esquina y vuelve a la nueva de Jovellanos. La citada exposición se dirige a manifestar que a él le pertenece el abono de los pies de sitio que se tomaron para ensanchar de las calles en la parte correspondiente a su posesión y q. habiendo variado de condición aquel sitio por las muchas construcciones que en él se hacen y pagádolo a un precio mayor que el que yo he fijado, se le indemnice apreciándolo en una forma mas ventajosa y menos perjudicial a sus intereses.

Nada tengo que decir a V.E. respecto de los antecedentes que obran en este asunto y que tengo a la vista para manifestar ~~para manifestar~~ mi opinión sobre él, porque V.E. los conoce bien y creo inútil el relato de la historia de este negocio.

Supuesto lo dicho he dado el precio de siete reales cuando se hizo la aliuación general, porque entonces el porvenir de la mejora de aquella parte de la población hera hasta cierto punto incierto e inseguro, habiéndome ratificado en varias ocasiones porque veia el aumento del mismo modo que al principio; pero en el día en que no tan solamente se han edificado dos casas de alguna importancia, que ha pedido licencia D. Juan Arpiunra para edificar otra, que la tiene pedida tambien D. Fernando Fernandez Lasa riego, el Exmo Sr. Conde de Fepa y ultimamente la que pide el Sr. Marques de Ojavan para edificar a la esquina de la del Sordo completándolo todo el frente de la del Furo, la cuestión varia completamente de aspecto y desde luego se puede asegurar que la mejora la veremos realizada a la vuelta de pocos años. En esta atención me parece que puede aumentarse el precio del pie cuadrado de terreno hasta doce reales, tanto por la Calle de la Greda como por las del Sordo y del Furo. Esto no obstante V.E. con su mayor ilustración determinara lo mas conveniente. Madrid 12 de Enero de 1852

Juan José Sanchez Pizarrón

Exmo. Sr.

La Comisión de Obras hecha cargo así de la consideración expuesta por el Sr. May

Dnaro, como de las emitidas por
el Arqut.^o del Departam^{to}

Considerando q^d la mejora é
importancia de los terrenos de las
Calles del Sordo y del Fuxo, es hoy
una consecuencia de las edifica-
ciones hechas y q^d van à realizarse:

Teniendo presente la valuacion
hecha en 847. de los referidos solar-
es al respecto de siete reales pie,
en cuyo concepto fué expedida la
oportuna licencia:

Si de parecer pueda servir de
negar an la pretension del refe-
rido Sr. Madrazo en orn. à q^d se ve-
rifique una nueva tasacion, como
lo prop^{to} por el Arqut.^o de aumen-
tarse el precio del abono hasta
doce reales.

Madrid 28. de Enero de 1852.

Marguerite Prie

Cam Mores

Parent

Goyenche

Villalobos

Madrid

#Dud 13 de Feb. 1852.

Ex. Ayto. Cons.

Contra Comision.



Extenso al Excmo Ayuntamiento de esta Villa de la
instancia de D. Federico Madrazo dueño de la casa construi-
da de nueva planta en la Calle de la Grada n.º 22 con buelta
a la de Sobrellanos, solicitando el abono de los 777 pies, se-
guros de dicha finca p.^a uso publico, a mayor precio
que el de la tasacion hecha por V. y hecho tambien cargo
D. E. del informe emitido por su Comision de Obras, de con-
formidad con esta, no ha estimado acceder a la solicitud
de Madrazo, ni tampoco al aumento de precio q.^d pro-
puso en su informe de 12 de Suero ultimo; pues q.^d la me-
jora e importancia de los terrenos de aquella parte de
Madrid en que se funda el restaurante, es efecto y con-
secuencia de las edificaciones hechas y que van a rea-
lizarse, acordand. en consecuencia se abonen los pies
de sitio de que se trata a razon de siete reales cada uno
que es la valuacion hecha en 1847, de los terrenos de las
mencionadas calles.

Como sin embargo de q.^d el interesado reclama en
su ~~informe~~ instancia el abono de 777 pies de sitio, no
consta en el expediente de si en este numero efec-
tivamente, le remito a V. p.^a que en su virtud y de los re-
mas datos q.^d conceptos necesarios, se viva expedir y re-
mitirme certificacion que acredite el liquido y verdadero
numero de pies q.^d deben ser de abono al D. Madrazo
y su importe al precio estimado por D. E.

Dios D. = Madrid 11 de Mayo de 1852

Arquitecto D. Juan Jose Sanchez Pascual

Enterado el Excmo. Ayunt.^o de
 esta Villa de la instancia de D.^o
 Federico Madrazo, dueño de la
 casa construida de nueva
 planta en la calle de la Greda
 num.^o 22.^o con buelta a la
 de Lovellanos, solicitando el
 abono de los 777 p^{as} regre-
 gados de d^{ha}. finca para
 uso publico a mayor precio
 que el de la tasacion hecha
 por V.; y hecho tambien car-
 go S. E. del informe emitido
 por su Comision de Obra,
 de conformidad con esta, no
 ha estimado acceder a la so-
 licitud de Madrazo ni tam-
 poco a el aumento de precio
 q. V. propuso en su informe
 de 11. de Enero ultimo; pues
 que la mejora e importan-
 cia de los terrenos de aquella
 parte de Madrid, en q. se fun-

H

da el reclamante, es efecto
y consecuencia de las edifi-
caciones hechas y q. van
á realizarse, acordando á su
vto. se abonen los pies de
sitio de que se trata á razón
de siete reales cada uno,
que es la valuación hecha
en 847. de los terrenos de
las mencionadas Calles.
Como sin embargo de que
el interesado reclama en
su instancia el abono de
777 pies de sitio, no consta
en el expd. de licencia
sea este numero efectiva-
mente, se remite á C. p.
que en su vista y de los denun-
ciatos q. conceptue necesa-
rio se sirva expedir y re-
mitirle certificación que
acredite el líquido y verda-
dero numero de pies que

deben ser de abono al Sr.
Madrero y su importe al
precio estimado por S. E.
Dios que a V. m. p. a.
Madrid 1.º de Marzo de 1852.

Cipriano M. Clementin

XX Enterado de lo que el Excmo. Ayunt.º se sirve ordenarme por conducto de V. S. y tambien de los antecedentes que obran en el asunto relativo a la alineacion y abono de pies de sitio de la casa que ha edificado D. Federico Madrero en la calle de la Grada con vuelta a la de Jovelanos, mandandome ahora que elija el terreno que se segregó a la finca cuando la edificacion y su valor al precio de siete reales por pie, debo certificar y certifico: que segun los datos de la tira de cuerdas, la linea de fachada a la calle de la Grada es de ochenta y siete pies y nueve diez y seis abos, que se remitió dicha linea por uno y otro extremo ocho pies y un octavo y por consiguiente que el terreno que separado de la finca se agregó a la calle es de

Sr. Arquitecto D. Juan José Siles Perceador

Setecientos Once pies cuad. y cincuenta y
 siete ciento veinte y ocho abos de pie; que
 al precio marcado de siete reales pie valen
 la cantidad de Cuatro mil novecientos
 ochenta reales con Cuatro maravedises.

Es cuanto puedo manifestar en este asunto.
 Madrid 26 de Junio de 1852.

Manuel Sanchez Romo

Excmo. Sr.

La Comisión de Obras está conforma
 en que V.E. acuerde el abono a favor del
 Sr. Madrazo del ítem segregado de su finca
 p.^o uso público por el numero de pie en
 cantidad a que se refiere el arquitecto
 en su precedente informe. Madrid 26 de
 Julio de 1852.

Manuel Pardo

Para V.E.


Manuel Pardo

Madrid 16 de Julio 1852.

En atd. de V.E.
 Con la Comisión.

Julio 20
 De cuenta

1000
 Julio 20 de 1852, Confor. con el
 Ayuntamiento de Madrid



Por D. Federico Madrazo, dueño de la casa construida
inmediatamente a la Calle de la Grada n.º 22. con suelta á
la de Jovellanos, se solicitó del Ilmo. Ayuntamiento en 9.
de Diciembre del año último, el pago de los pies de sitio
segregados para uso público y que estos se abonasen á
mayor precio que el de la tasación de 7 reales hecha
por el Arquitecto del Departamento.

Phos

El Ayuntamiento en su vista y de lo informa-
do por su Comisión de Obras, por su acuerdo de 12. de
Enero del presente año, no estimó acceder á la solicitud
de Madrazo, ni tampoco al aumento de precio hasta
12. reales propuesto por dicho Arquitecto, puesto que la
mejora é importancia de terrenos en aquel punto y
en que fundaba el interesado su reclamación era
consecuencia de las edificaciones hechas y que iban
á realizarse; acordando en su virtud abonarse los
pies de sitio de que se trataba á razón de 7. r. cada uno
que era la valuación hecha en 1857. de los terrenos de
dichas Calles; y no constando con exactitud en el expediente
si efectivamente debían satisfacerse á Madrazo los
777. pies que reclamaba, se remitió el expediente al ex-
cmo. Arquitecto para que remitiese Certificación
que acreditase el líquido y verdadero número de

pies que debían ser de abono.

A su consecuencia el Arquitecto D. Juan José Sanchez Arce, manifestando en 26. de Junio el
título que en vista de los antecedentes relativos á la
alineación y abono de terrenos á Madrid, certificaba:
que segun los datos de la tira de cuerdas, la línea de
fachada á la Calle de la Greda mide $87\frac{2}{3}$ pies: que
se remitió dicha línea por uno y otro extremo $8\frac{1}{8}$ p.
y por consiguiente el terreno separado de la finca y
agregado á la Calle era de 711. pies cuadrados
y $\frac{37}{128}$ de pie, que al precio ya marcado de 7 reales
valian Ls 980. reales Ls. nrs.

La Comisión de Obras en su vista expuso al
Ayuntamiento no oponerle reparo en que se abon-
dase el abono al Sr. Madrazo de la enuncada su-
ma como importe del terreno que había quedado
para uso público; y habiéndolo estimado así L. E.
en acuerdo de 16. del actual que ha sancionado
el Sr. Corregidor en 26. del mismo lo participo á V.
para que conste en la Contaduría de su cargo á los
fines que convengan.

Dios L. Madrid 29 de Julio de 1852.

A. Contador del Excmo. Ayuntamiento de esta Villa
Igual al Sr. Depositario de esta V.ª