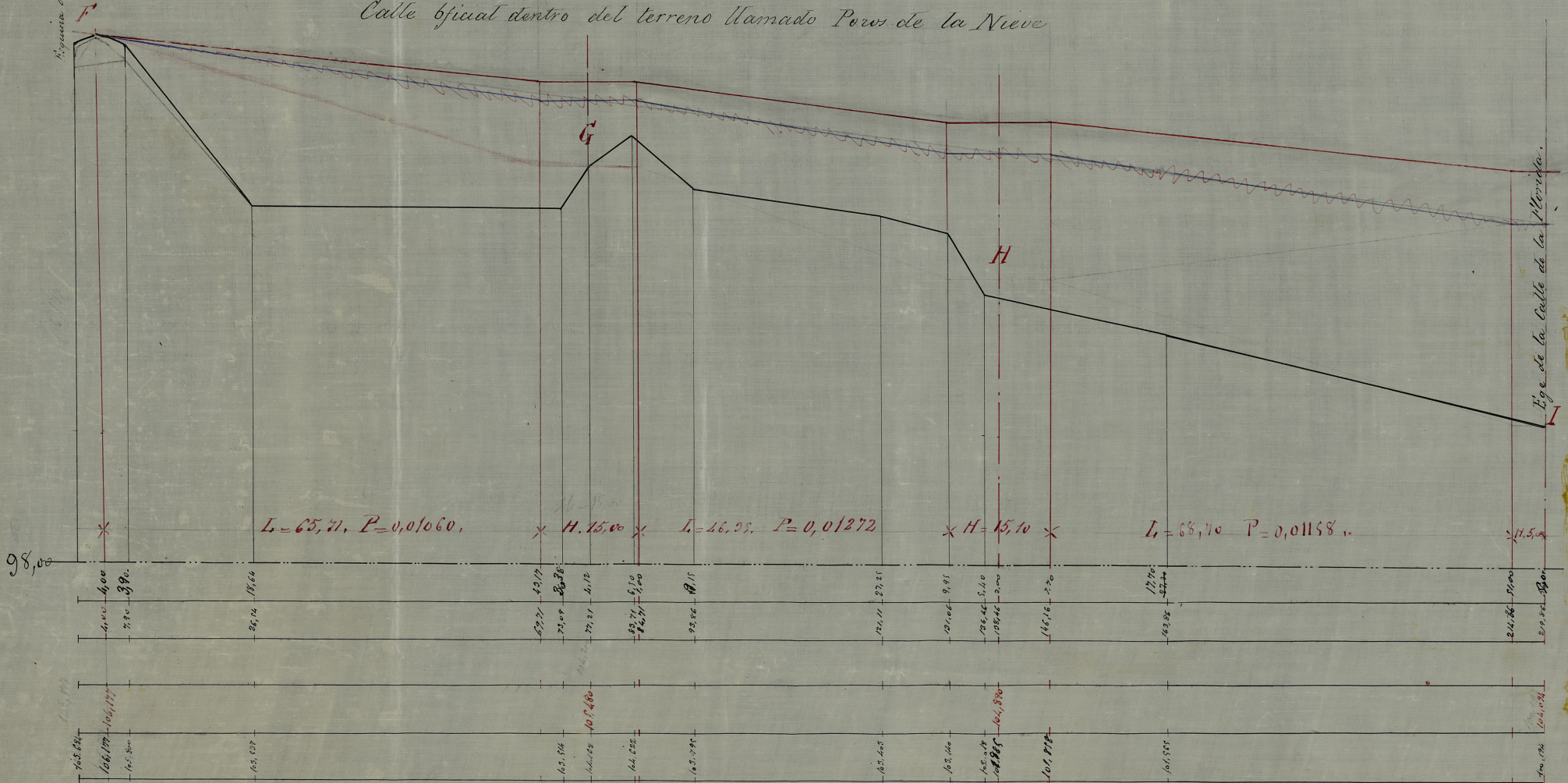


pasantes

Latta
Na J

Projección de la Calle del Duque de Alba

Calle oficial dentro del terreno llamado Pozos de la Nieve




Projección de la Calle de la Merced

Intersección de el eje de la Calle de la Florida

Travesía de la Florida.

Intersección con el eje de la Calle de San Martín.

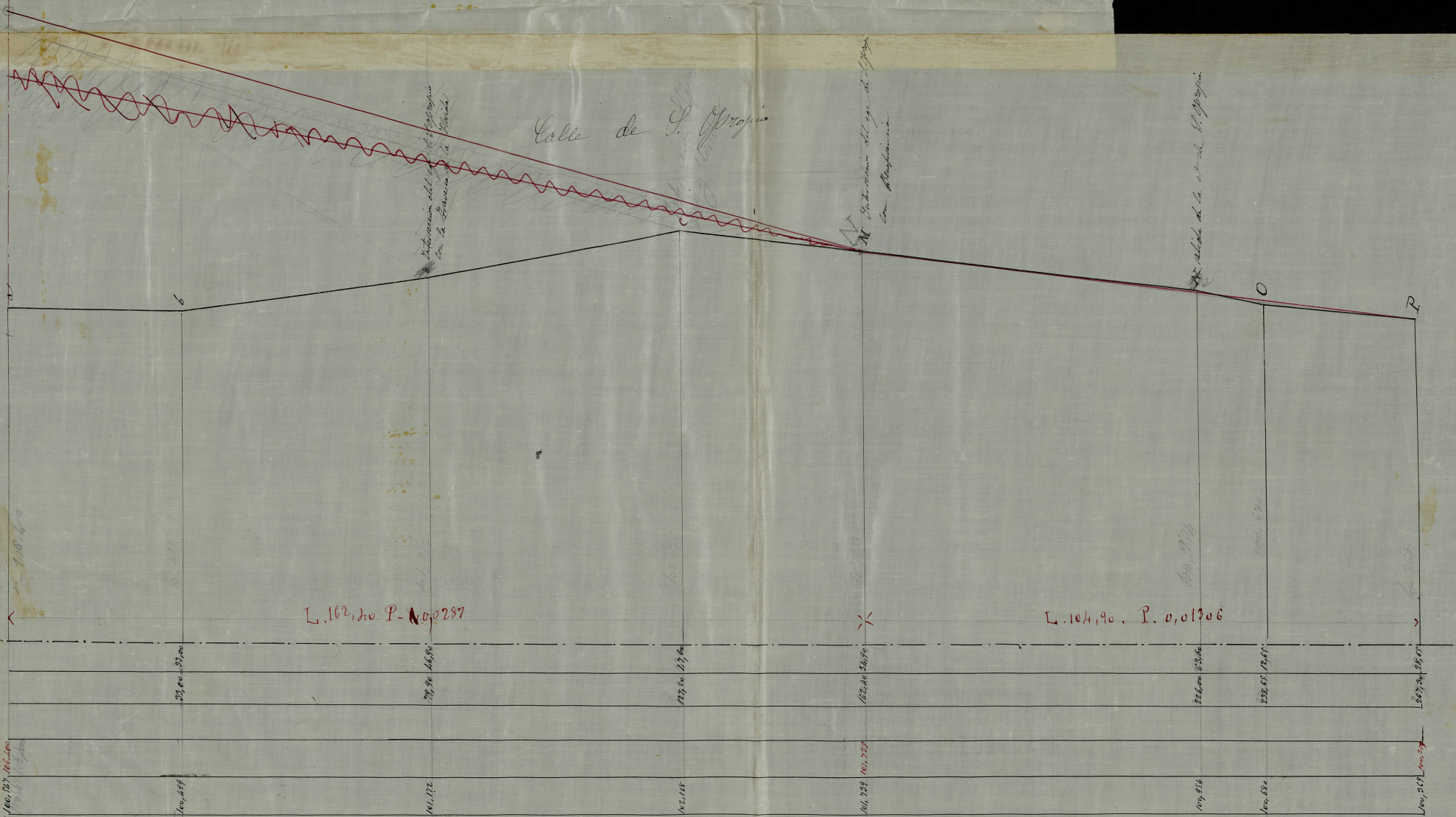


Calle de S. Propio

Extensión del terreno del Ayuntamiento con la Hacienda de la Plaza

Extensión del terreno del Ayuntamiento con el Ayuntamiento

Extensión del terreno del Ayuntamiento



L. 162,100 P. 0,02397

L. 104,90 P. 0,01906

100,123, 10,100

100,438
23,000 23,000

101,172
28,900 26,900

102,128
102,000 27,000

103,232 100,232
103,000 30,000

104,814
226,000 23,000

104,682
228,000 22,000

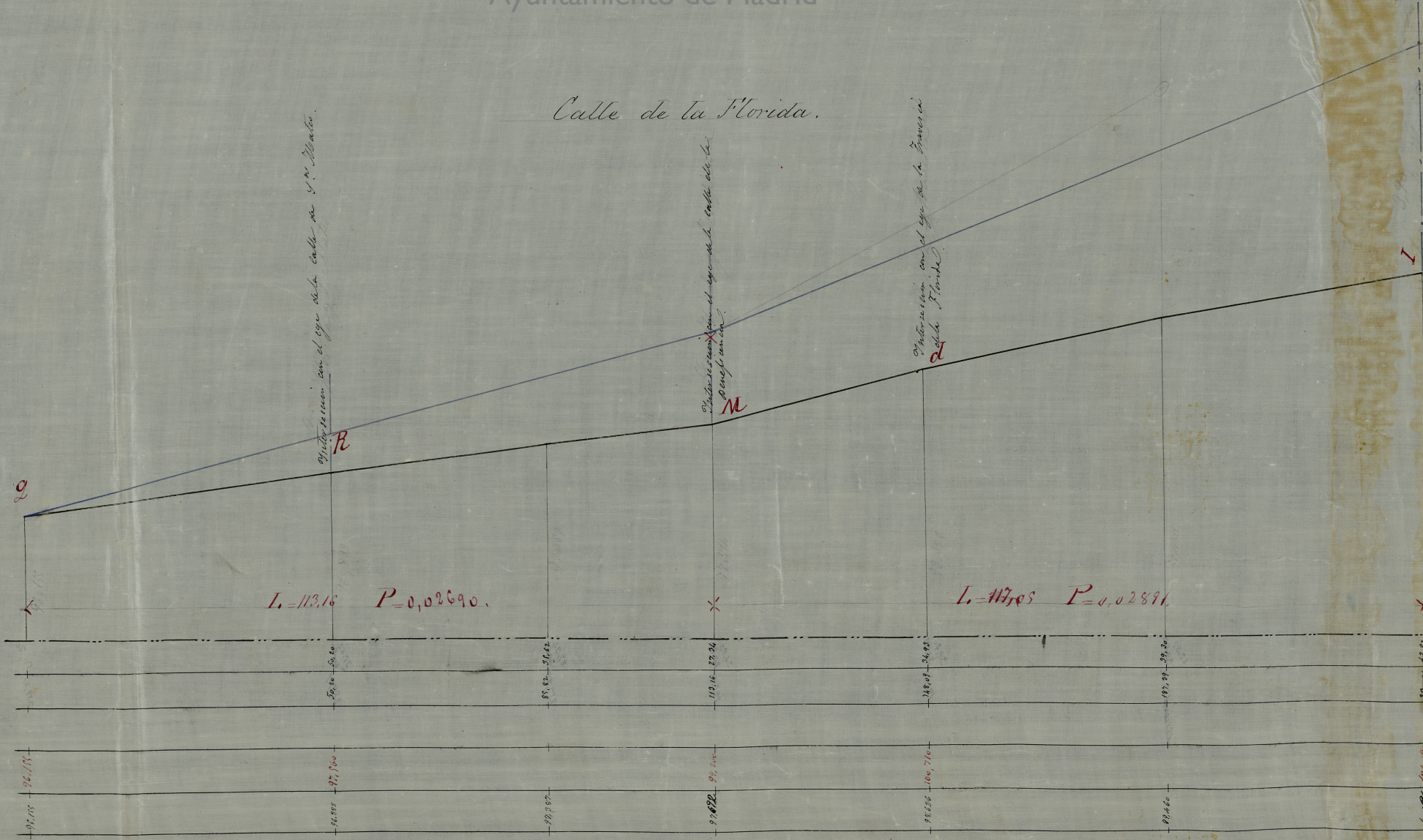
104,918 100,918
262,000 25,000

0.39-8-3 (C)



Prolongacion de la Calle de la Florida

Calle de la Florida.



Intercambio con el eje de la calle de S. M. Mateo.

Intercambio con el eje de la calle de la Florida.

Intercambio con el eje de la calle de la Florida.

$L = 113,16$ $P = 0,02690$

$L = 112,95$ $P = 0,02891$

96,155

97,160

99,987

99,822

99,886

99,460

100,084

58,82

85,82

113,16

118,07


187,99

202,77

96,155

96,155

Ayuntamiento de Madrid

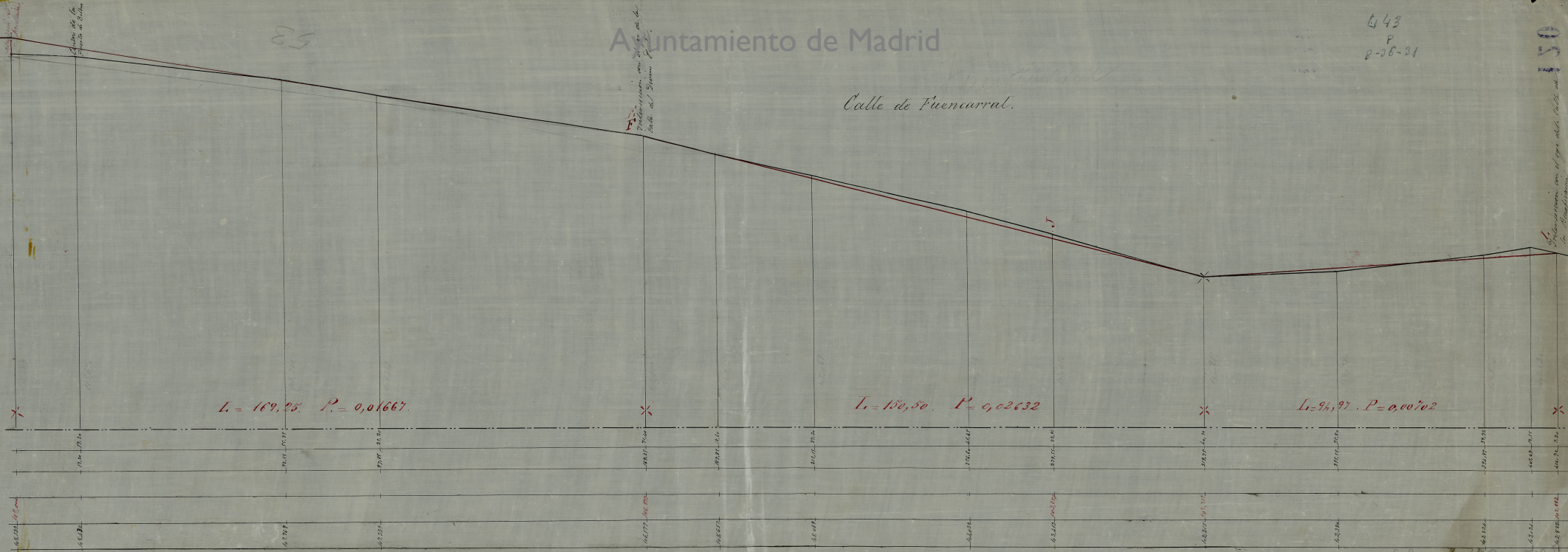


Ayuntamiento de Madrid

Calle de Fuencarral.

443
P
8-26-21

150



$L = 169,25 \quad P = 0,01667$

$L = 150,50 \quad P = 0,02632$

$L = 94,97 \quad P = 0,00702$

F

I

53

8-26-21
4-55

508
Impresor
23573

L
Prohibición con el tipo de la Calle de Fuencarral
en Propiedad

L
Prohibición con el tipo de la Calle de Fuencarral
en Propiedad