

0139-9-3

Superficie 548 - inscripto

Superf. total 513,56

Superficie que se dejó } 34,44
para calle —

Superficie del transformador 7,02 m²

del Edificio H. Rural — 438,54

513,56

valor 5000

5

6614,69

5000000 661469

369745,079

390129

41

548

12,88

4384

4384

1096

548

7058,24

548,

5000000 705824

0099232,070

3200

DON JULIO LUIS LAZARO GINER ARQUITECTO MUNICIPAL DEL EXCM^o, AYUNTAMIENTO DE VALLECAS.

CERTIFICO; que por encargo del Ayuntamiento he procedido a deslindar y medir el solar de su propiedad situado en la calle del Carmen N^o 2.

resultando de la operaciones practicadas lo que se expresa a continuación; la forma de solar es un cuadrilátero irregular con una superficie de 513,56 m² equivalentes a 6.614,65 pies cuadrados.

LINDEROS. Linda al Norte en línea de 35,65 mts con la calle de Nuestra Sra del Carmen, estando señalado con el N^o 2 de dicha calle.

Al Sur en línea de 29,70 mts con la calle de Martínez de la Riva, señalado con el N^o 1. de dicha calle.

Al Este linda en línea de 11,10 mts con casa N^o 4 de Nuestra Sra del Carmen, Propiedad de D. Jose Saavedra, y siguiendo la misma recta en línea de 11,00 mts con finca de la calle de Martínez de la Riva propiedad de D^a Concepcion Martinez.

Al OESTE en línea de 10,40 mts con Terrenos de la Compañía Madrileña de Urbanización.

Y para que conste a los efectos oportunos, expido la presente en Vallecas a 9 de Febrero de 1.933.

DON JOAQUIN SAINZ DE LOS TERREROS, ARQUITECTO JEFE MUNICIPAL DEL EXCM^o AYUNTAMIENTO DE VALLECAS.

CERTIFICO:

Que por encargo de este Excm^o Ayuntamiento, he procedido a deslindar y medir un solar de su propiedad, sito entre las calles de Nuestra Sra. del Carmen, Plaza lindante con terrenos de la Cia. Madrileña de Urbanización y calle de Martínez de la Riva, resultando lo que se expresa a continuación.

DEFINICION. Se trata de un solar que afecta la forma de un cuadrilátero irregular con una superficie de 513,56 m² igual a 6.614,65 pies cuadrados.

LINDEROS. Linda al Norte en línea recta de 35,65 mts. con la calle de Nuestra Sra. del Carmen, estando señalado con el n^o 2 de dicha calle.

SUR. Linda por este lado en línea recta de 29,70 mts. con la calle de Martínez de la Riva, ocupando el n^o 1.

Este. Linda en línea recta de 11,10 mts. con casa n^o 4 de la calle de Nuestra Sra. del Carmen, propiedad de D. José Saavedra y siguiendo la misma recta en línea de 11,00 mts. con hotel n^o 3 de la calle de Martínez de la Riva, propiedad de D^a Concepción Martinez.

Oeste. Linda en línea recta de 10,40 mts. con Plaza lindante con terrenos de la Cia Madrileña de Urbanización.

Y para que conste a los efectos oportunos, expido la presente en Vallecas a 12 de Abril de 1928.

DON JOAQUIN SAINZ DE LOS TERREROS, ARQUITECTO JEFE MUNICIPAL
DEL EXCMO AYUNTAMIENTO DE VALLECAS.

CERTIFICO:

Que por encargo de este Excmo Ayuntamiento, he procedido a deslindar y medir un solar de su propiedad, sito entre las calles de Nuestra Sra. del Carmen, Plaza lindante con terrenos de la Cia. Madrileña de Urbanización y calle de Martinez de la Riva, resultando lo que se expresa a continuación

DEFINICION. Se trata de un solar que afecta la forma de un cuadrilátero irregular con una superficie de 513,56 m² igual a 6.614,65 pies cuadrados.

LINDEROS. Linda al Norte en línea recta de 35,65 mts. con la calle de Nuestra Sra. del Carmen, estando señalado con el nº 2 de dicha calle.

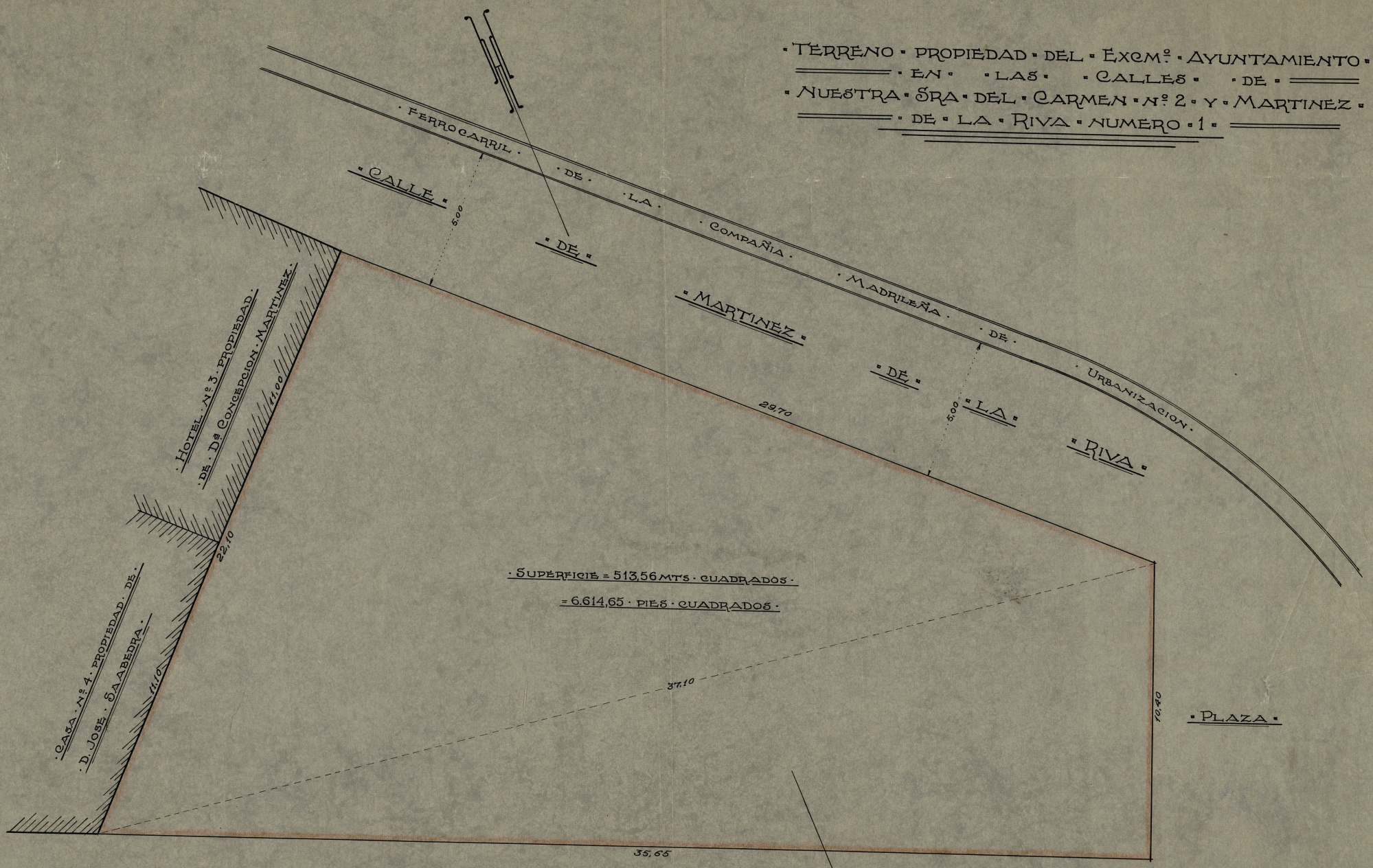
Sur. Linda por este lado en línea recta de 29,70 mts. con la calle de Martinez de la Riva, ocupando el nº 1.

Este. Linda en línea recta de 11,10 mts. con casa nº 4 de la calle de Nuestra Sra. del Carmen, propiedad de D. José Saabedra y siguiendo la misma recta en línea de 11,00 mts. con hotel nº 3 de la calle de Martinez de la Riva, propiedad de Da Concepción Martinez.

Oeste. Linda en línea recta de 10,40 mts. con Plaza lindante con terrenos de la Cia Madrileña de Urbanización.

Y para que conste a los efectos oportunos, expido la presente en Vallecas a 12 de Abril de 1928.

• TERRENO • PROPIEDAD • DEL • EXCM.º • AYUNTAMIENTO •
• EN • LAS • CALLES • DE •
• NUESTRA • SRA • DEL • CARMEN • N.º 2 • Y • MARTINEZ •
• DE • LA • RIVA • NUMERO • 1 •



• SUPERFICIE = 513,56 MTS. CUADRADOS •
• = 6.614,65 PIES CUADRADOS •

• CALLE • DE • NUESTRA • SRA • DEL • CARMEN •

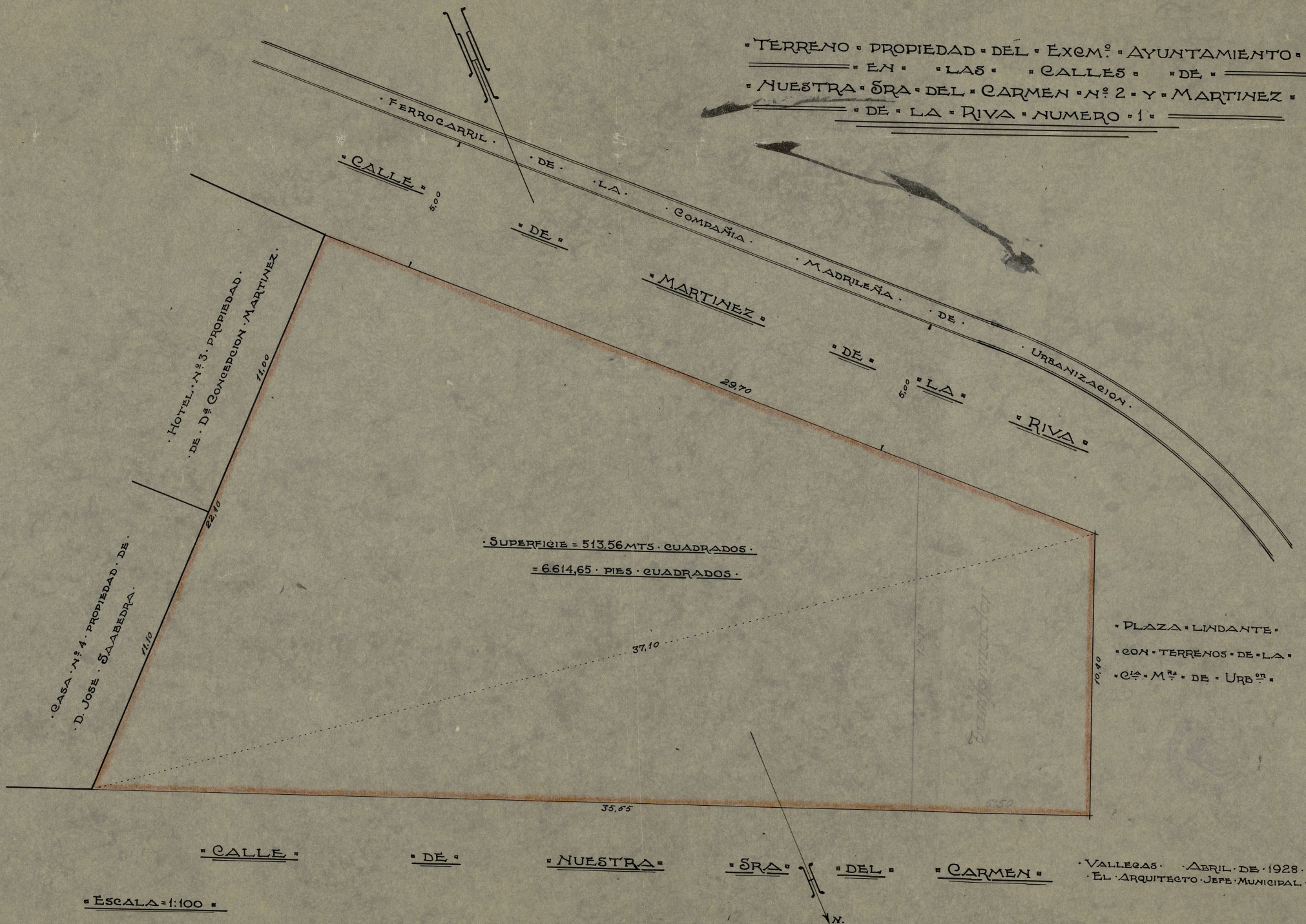
• ESCALA = 1:100 •

• VALLECAS • 7 • DICIEMBRE • DE • 1927 •
• EL • ARQUITECTO • JEFE • MUNICIPAL •

Joaquín Páez de los Ríos



TERRENO PROPIEDAD DEL EXCM. AYUNTAMIENTO
EN LAS CALLES DE
NUESTRA SRA DEL CARMEN N.º 2 Y MARTINEZ
DE LA RIVA NUMERO 1



SUPERFICIE = 513,56 MTS. CUADRADOS.
= 6.614,65 PIES CUADRADOS.

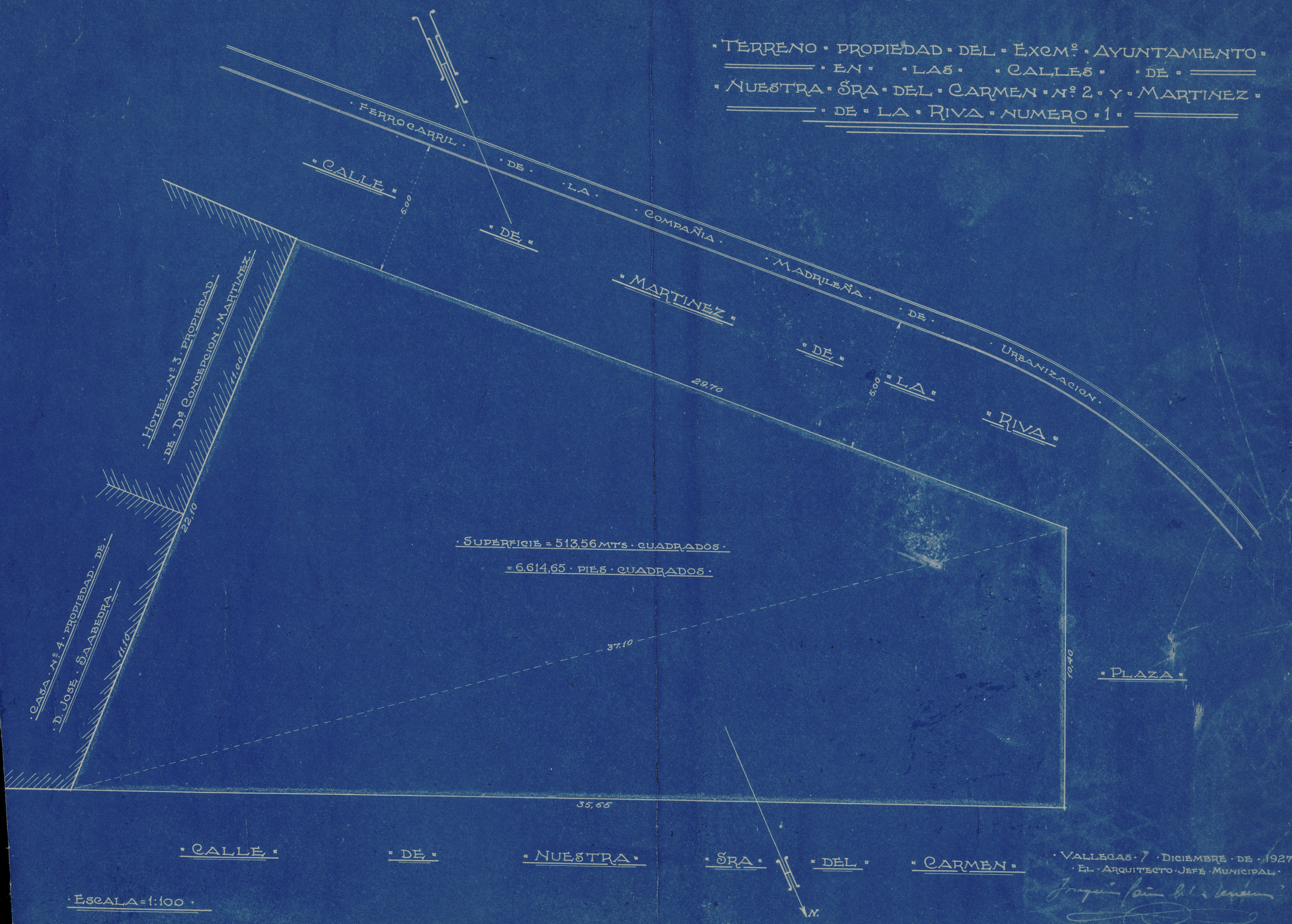
PLAZA LINDANTE
CON TERRENOS DE LA
C.ª M.ª DE URB.ª

ESCALA = 1:100

CALLE DE NUESTRA SRA DEL CARMEN

VALLECAS ABRIL DE 1928
EL ARQUITECTO JEFE MUNICIPAL

TERRENO PROPIEDAD DEL EXCM. AYUNTAMIENTO
 EN LAS CALLES DE
 NUESTRA SRA DEL CARMEN N.º 2 Y MARTINEZ
 DE LA RIVA NUMERO 1



ESCALA = 1:100

CALLE DE NUESTRA SRA DEL CARMEN

VALLECAS 7 DICIEMBRE DE 1927
 EL ARQUITECTO JEFE MUNICIPAL
Joaquín Páez de los Ríos

Ayuntamiento de Madrid