


N.º 22.

Plano del terreno ocupado por el foro y pasco de ronda perteneciente a D. Baldomero Aguero.


Superficies en	
Metros cuadrados	Pies cuadrados
30, 59.	395, 96

Glorieta de los cuartos  
caminos



8-33-19


PL-10-2

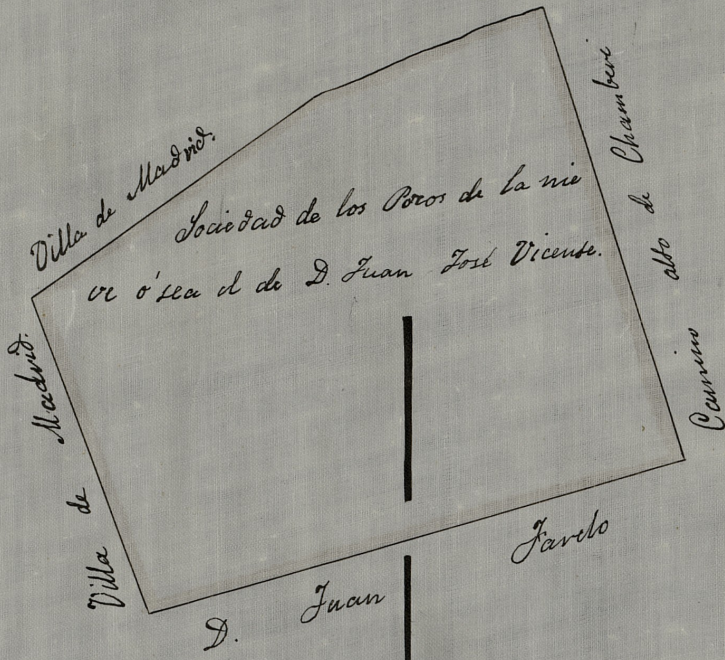


Nº 24.

Plano del terreno ocupado por el foro y peaje de ronda y perten. a D. Juan Jose Vicente.

Superficie en	
Metros cuadrados	Pies cuadrados
268, 85	



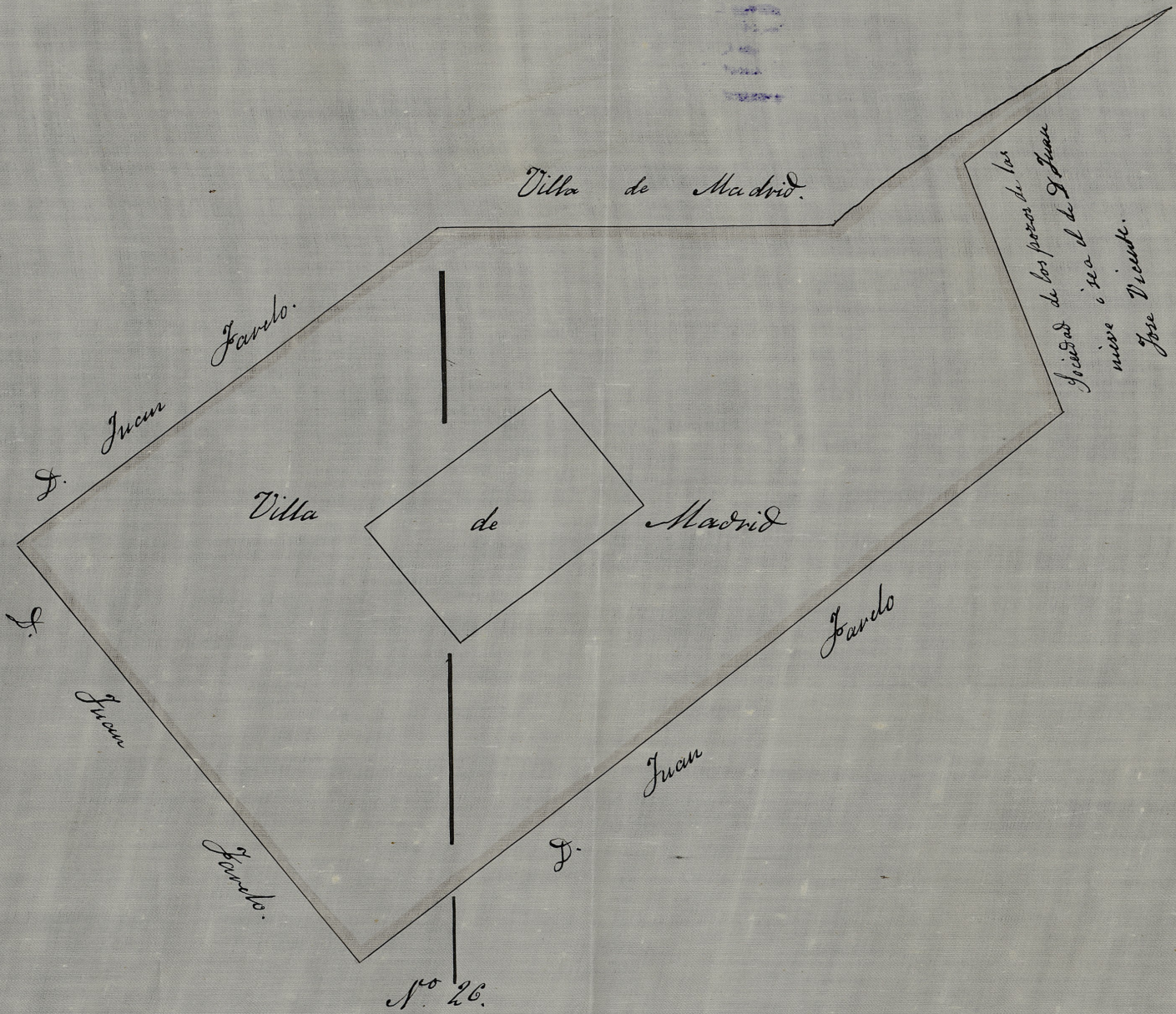


Nº 25.

Plano del terreno ocupado por el foso y paseo de ronda y perteneciente a D. Juan José Vicente

Superficie en	
Metros cuadrados	Pis cuadrados
439,57	5620,28


Nº 25



Plano del terreno ocupado por el foso y paseo de ronda y perteneciente a la Villa de Madrid

Superficies en	
Metros cuadrados	Pies cuadrados
1176 48	15144, 26

  
 Ayuntamiento de Madrid

S. R.  
 31-46  
 463  


D. Valenciano Uraca.

N.º 23.

Plano del terreno ocupado por el foso y fa-  
ses de ronda y perteneciente a D. Valeria  
no Uraca.

Puntas  
D. Juan Balanchana

Superficie en	
Metros cuad.	Pies cuad.
1220,29	19717,93

Jando.

Juan

Jando  
Juan

D.

N.º 23


685

11-02-8

N.º 29.

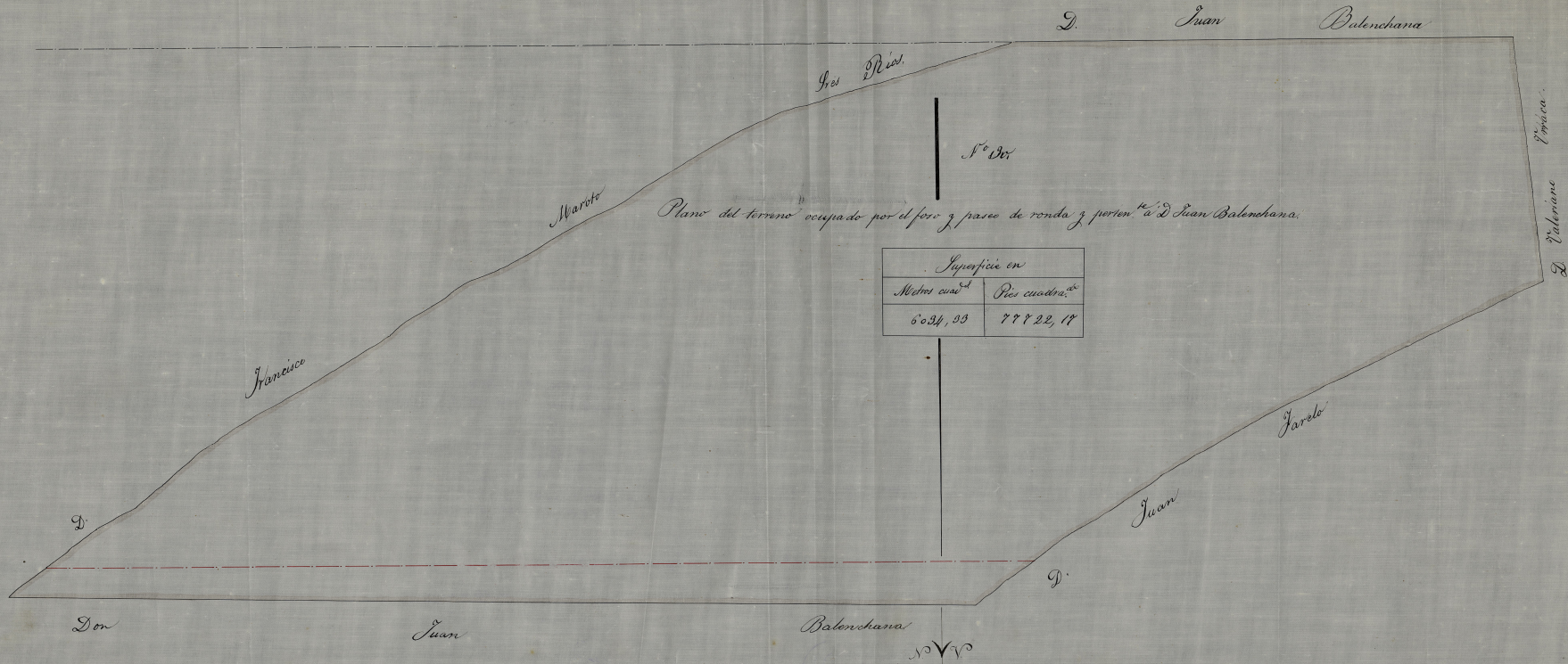
Plano del terreno ocupado por el foro y pranos de rueda y perteneciente a D. Juan Fardo.


Superficie en	
Metros cuad.	Pies cuad.
1121,74	14448,01



886

1-20-2





Propietario un vecino de Fuencarral

Camino o senda de las Portas

Nº 33

Plano del terreno ocupado por el foro y pasco de ronda y perteneciente a un vecino de Fuencarral

Superficie en	
Metros cuadrados	Pies cuadrados
4982, 99	63923, 8

Don Francisco Morot

Propietario un vecino de Fuencarral



Ayuntamiento de Madrid

820-12

61-75-8  
d

Propietario un vecino de Huencarral

Propietario un vecino de Huencarral

Propietario un vecino de Huencarral

Nº 34.

Plano del terreno ocupado por el foso y paseo de ronda y perteneciente a un vecino de Huencarral

Superficie en	
Metros cuad <sup>2</sup>	Pies cuadrados
7413, 65	95487, 81

Camino o vereda de las Pallas

4270

382

B-34-70

Don

Francisco

Maroto

N<sup>o</sup> 32.

Plano del terreno ocupado por el foro y pasco de randa y perteneciente a D. Francisco Maroto.

Superficie m	
Metros cuadr.	Pies cuadr.
9048, 20	116500, 82

Propietario en recinto de Fuencarral

D. Juan Pomas  
BalanchanaD. Fran.<sup>co</sup>

Maroto.

Ayuntamiento de Madrid