

# PLANTA GRAL.

Estudios de movimiento de tierras  
y de tramvias.

Estado actual del terreno.

Necrópolis del Este  
Madrid.

- SIENES CONVENCIONALES.**
- Líneas de nivel.
  - Líneas del Plan-ua general.
  - Líneas del Plan-ua construido.
  - Línea de cerramiento.
  - Líneas de calles y plazas.
  - Líneas de edificios.



Escala 1/10000

Ayuntamiento de Madrid


SEPELIRE MORTUOS CONGRUENTER VIVIS.





Necrópolis del Este.  
Madrid


Seccion DD'




Seccion EE'



Seccion FF'



Seccion GG'



Seccion HH'



Seccion II'



Escala 1/1000

SEPELIRE MORTUOS CONGRUENTER VIVIS.

Neropolis del Este.  
Madrid

Seccion JJ'



Seccion KK'




Seccion LL'



Seccion Ll Ll'



Seccion MM'



Escala 1/1000

SEPELIRE MORTUOS CONGRUENTER VIVIS

Nerópolis del Este  
Madrid.

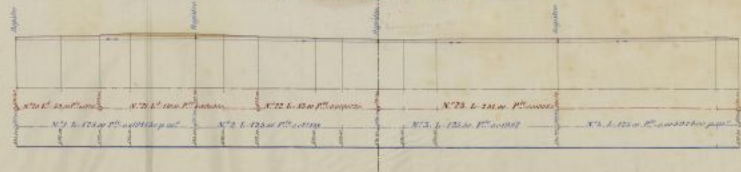
Seccion NN'



Seccion OO'



Seccion  
segun circunferencia de plaza central



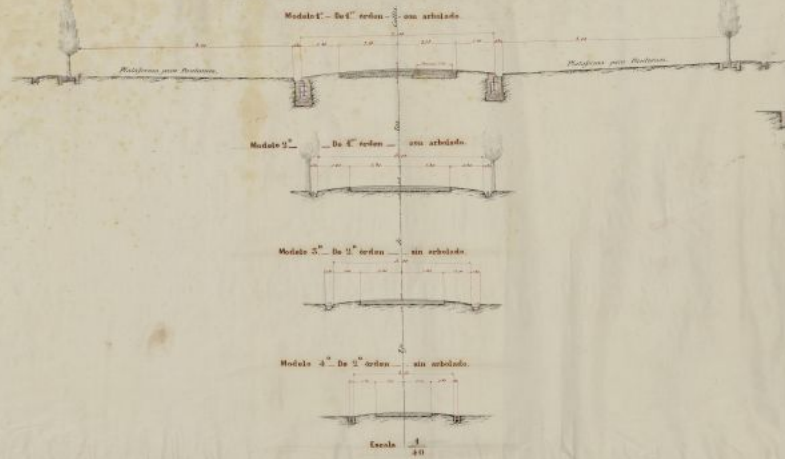
Seccion PP'



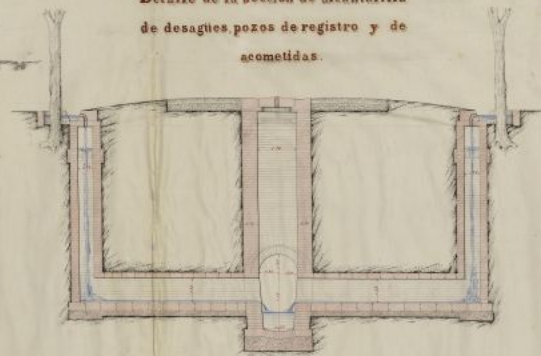
Escala  $\frac{1}{1000}$

SEPULIRE MORTUOS CONGRUENTER VIVIS

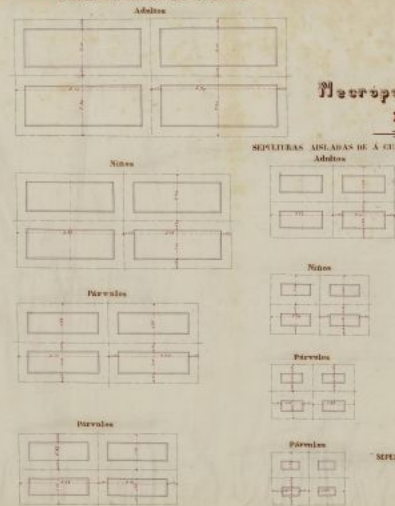
Detalles de las secciones transversales de las calles



Detalle de la seccion de alcantarilla de desagües, pozos de registro y de acometidas.



Fosas comunes de á cuatro.



7

Metropolis del Este  
Madrid

SEPLTURAS AISLADAS DE Á CUATRO.



SEPELIRE MORTUOS CONGRUENTER VIVIS.