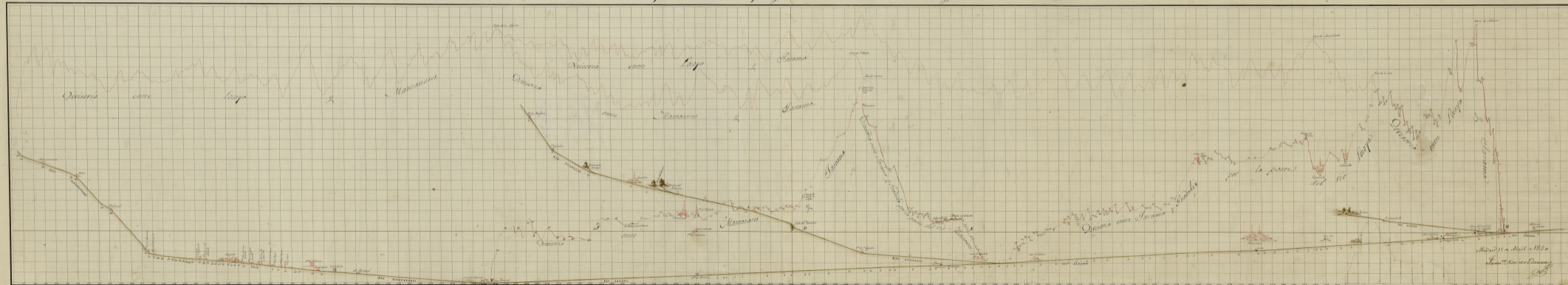


Plano vertical correspondiente al proyecto de conducción de aguas a Madrid.

Lamina 2.^a



Madrid a 11 de Abril de 1830

Juan Antonio de Caceres

[Signature]

Perfil del Acueducto de
Guanalies?




fig.^a 1.^a

Perfil del Acueducto Revisado




fig.^a 3.^a

Perfil del Acueducto de
Hormanzos.




fig.^a 2.^a

Madrid 15 de Abril de 1830


Fernando Xavier Bauzá
B

Escala de Pies Castellanos.



Plano Topográfico

de la parte de terreno comprendida a las Provincias de Madrid y Valladolid que
 comprende el espacio de continencia de aguas a Madrid
 Hecho por el Comisario de Caminos y Canales del Reyno D.^o Francisco Xavier Duran
 por orden y a expensas del Excmo. Ayuntamiento de esta J.^a de S.^a M.^d de C.^d y con cargo y encargo
 de su Real C.^o de Indiferente Al. J.^a de S.^a M.^d de C.^d y con cargo y encargo
 y Comarca de Castilla Fiscal del Real Patrimonio de S.^a M.^d de C.^d
 Superintendente G.^o de Vigilancia D. C. C.



Madrid 15 de Abril de 1750
 Juan Xavier Duran

